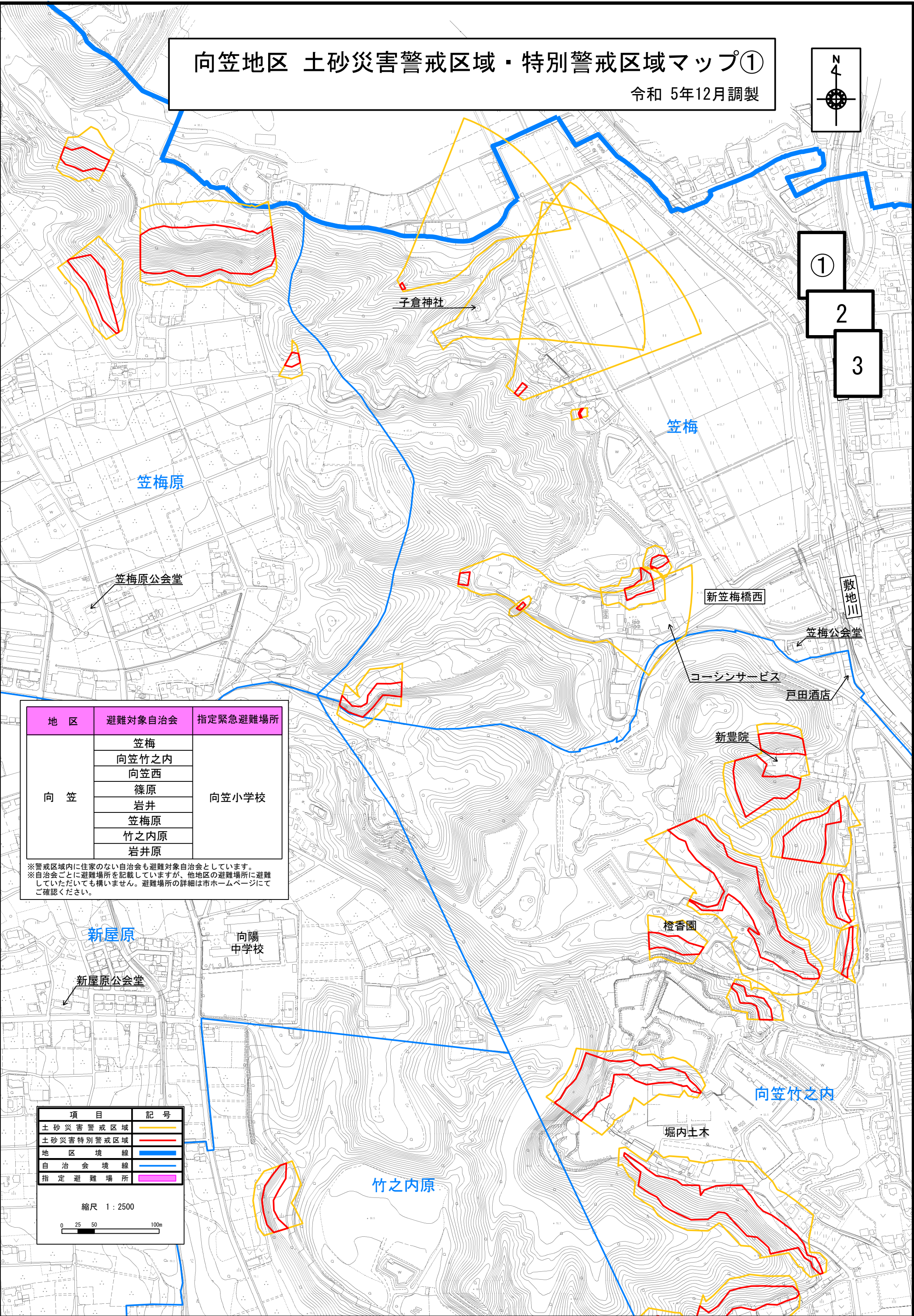
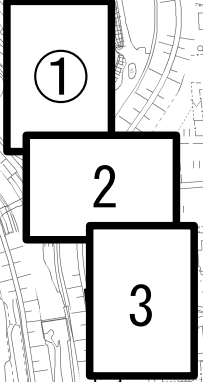
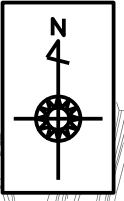


向笠地区 土砂災害警戒区域・特別警戒区域マップ①

令和 5年12月調製



| 地区 | 避難対象自治会 | 指定緊急避難場所 |
|----|-------------|----------|
| 向笠 | 笠梅 | 向笠小学校 |
| | 向笠竹之内 | |
| | 向笠西 | |
| | 篠原 | |
| | 岩井 | |
| | 笠梅原 | |
| | 竹之内原 岩井原 | |

※警戒区域内に住家のない自治会も避難対象自治会としています。
 ※自治会ごとに避難場所を記載していますが、他地区の避難場所に避難していただいても構いません。避難場所の詳細は市ホームページにてご確認ください。

| 項目 | 記号 |
|------------|-----------------|
| 土砂災害警戒区域 | — (Yellow line) |
| 土砂災害特別警戒区域 | — (Red line) |
| 地区境線 | — (Blue line) |
| 自治会境線 | — (Blue line) |
| 指定避難場所 | ■ (Pink square) |

縮尺 1 : 2500

