

平成 30 年度
浜岡原子力発電所
UPZ 圏内（10km 以遠）
環境放射能測定結果報告書
（中間報告）

平成 30 年 10 月 18 日

静岡県環境放射線監視センター

（実施期間：平成 30 年 4 月～平成 30 年 9 月）

目 次

ページ

1	測定計画	1
2	測定方法	1
3	測定のまとめ	1
4	測定結果		
	(1) 空間放射線量の測定結果		
	ア 空間ガンマ線測定装置による線量率（連続測定）	2
	イ 蛍光ガラス線量計による積算線量（3ヶ月間）	13
	(2) 環境試料中の放射能の測定結果		
	機器分析によるガンマ線放出核種の放射能	14
	【参 考】		
	測定器の種類	17
	UPZ 圏内（10km 以遠）空間線量測定地点及び環境試料採取地点図		18

1 測定計画

(1) 空間放射線量の測定

ア 空間ガンマ線測定装置による線量率（連続測定）
12 地点（うち協定に基づく測定の計画数 6 地点）

イ 蛍光ガラス線量計による積算線量（3 ヶ月間）
22 地点（うち協定に基づく測定の計画数 10 地点）

(2) 環境試料中の放射能の測定

機器分析によるガンマ線放出核種の放射能
32 地点（うち協定に基づく測定の計画数 24 地点）

2 測定方法

17 ページに記載の測定器により、静岡県環境放射能測定技術会が定める「環境放射能測定法」に準じて実施した。

3 測定のまとめ

平成 30 年 9 月末までの測定結果は次頁以降に示すとおりである。

測定結果は、浜岡原子力発電所周辺環境放射能調査結果と同程度であり、特異な傾向は認められなかった。

4 測定結果

(1) 空間放射線量の測定

ア 空間ガンマ線測定装置による線量率（連続測定）

① 1時間平均値及び3ヶ月間平均値

単位：nGy/h

測定地点名 ¹⁾	月	1時間平均値		3ヶ月間平均値	
		最小値	最大値		
<u>磐田市 福田支所</u>	4月	36	58	38	
	5月	36	61		
	6月	35	53		
	7月	7月	35	67	37
		8月	35	41	
		9月	34	59	
		10月			
		11月			
		12月			
	<u>袋井市 袋井市役所</u>	4月	41	68	44
		5月	41	76	
		6月	41	57	
7月		7月	41	70	43
		8月	41	48	
		9月	41	67	
		10月			
		11月			
		12月			
<u>森町 飯田総合センター</u>		4月	37	61	39
		5月	37	68	
		6月	37	54	
	7月	7月	36	68	39
		8月	36	47	
		9月	36	68	
		10月			
		11月			
		12月			
	<u>掛川市 掛川市役所</u>	4月	42	67	45
		5月	42	78	
		6月	42	60	
7月		7月	42	80	44
		8月	42	53	
		9月	41	70	
		10月			
		11月			
		12月			
1月		1月			
		2月			
		3月			

注1) 下線は協定に基づく測定の実施地点

単位：nGy/h

測定地点名	月	1 時間平均値		3 ヶ月間平均値
		最小値	最大値	
掛川市 大須賀支所	4 月	40	62	42
	5 月	40	71	
	6 月	39	57	
	7 月	39	64	41
	8 月	39	46	
	9 月	39	65	
	10 月			
	11 月			
	12 月			
	1 月			
	2 月			
	3 月			
掛川市 倉真	4 月	41	58	43
	5 月	41	65	
	6 月	40	56	
	7 月	40	72	43
	8 月	41	51	
	9 月	40	66	
	10 月			
	11 月			
	12 月			
	1 月			
	2 月			
	3 月			
菊川市 菊川市役所	4 月	45	68	47
	5 月	45	79	
	6 月	44	63	
	7 月	44	71	46
	8 月	44	52	
	9 月	44	66	
	10 月			
	11 月			
	12 月			
	1 月			
	2 月			
	3 月			
牧之原市 富士山静岡空港	4 月	42	69	44
	5 月	40	76	
	6 月	41	65	
	7 月	40	100	43
	8 月	40	51	
	9 月	40	77	
	10 月			
	11 月			
	12 月			
	1 月			
	2 月			
	3 月			

単位：nGy/h

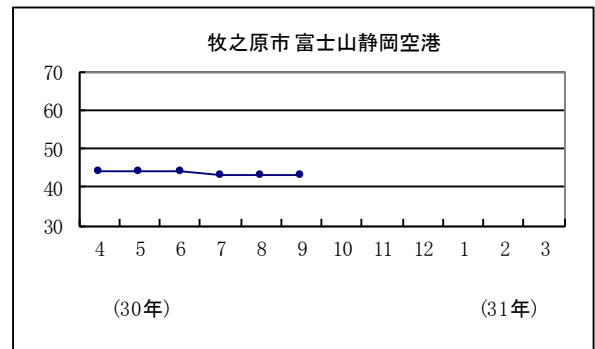
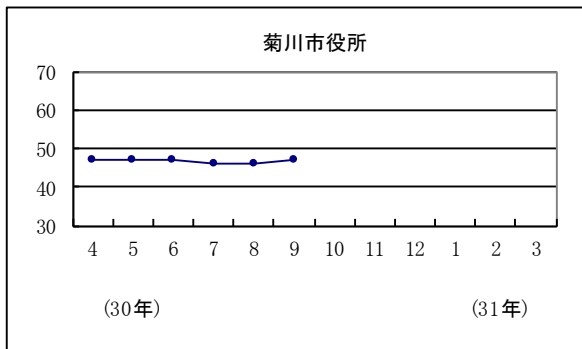
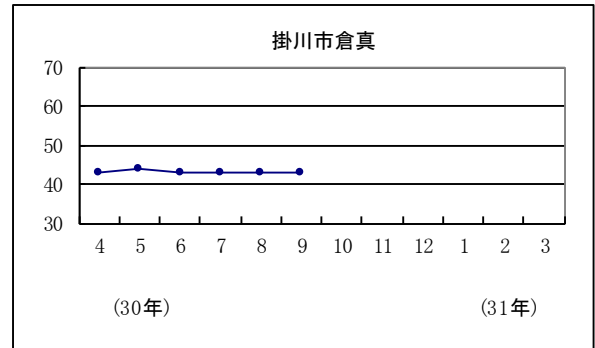
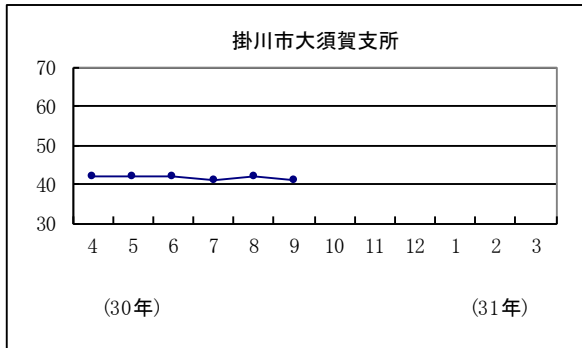
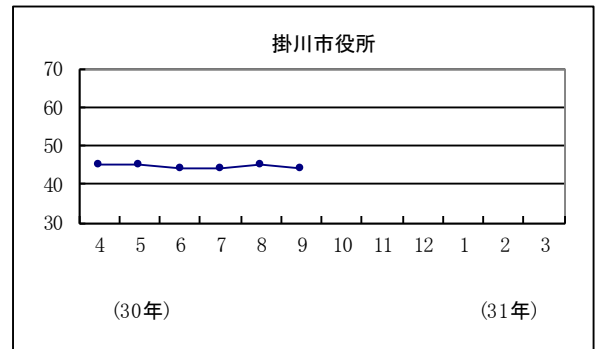
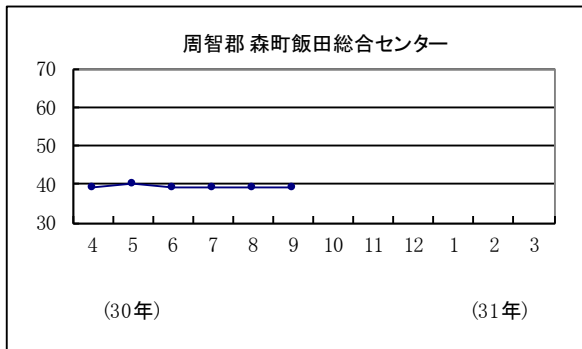
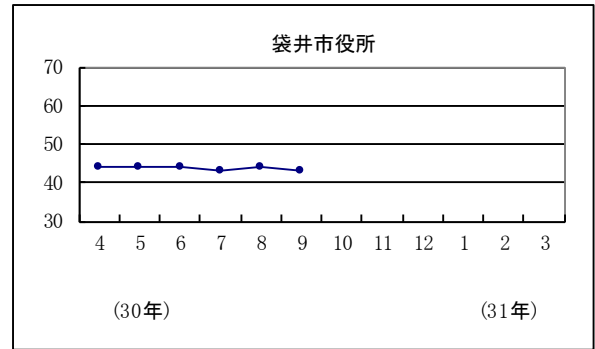
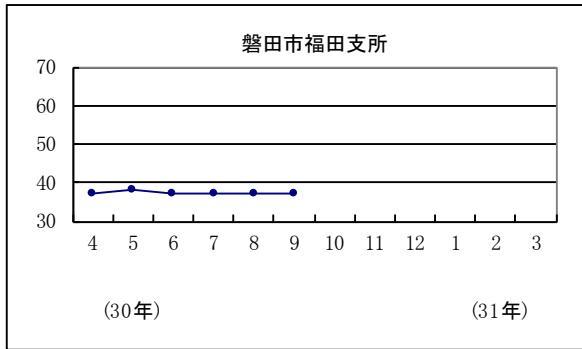
測定地点名 ¹⁾	月	1時間平均値		3ヶ月間平均値	
		最小値	最大値		
<u>島田市 中央公園</u>	4月	40	62	43	
	5月	41	77		
	6月	40	57		
	43	7月	39	95	
		8月	40	52	
		9月	40	69	
		10月			
		11月			
		12月			
	牧之原市 萩間小学校	4月	42	64	45
		5月	42	80	
		6月	42	68	
44		7月	40	77	
		8月	43	52	
		9月	39	68	
		10月			
		11月			
		12月			
吉田町 吉田町役場		4月	44	73	48
		5月	46	83	
		6月	44	66	
	48	7月	45	68	
		8月	45	59	
		9月	44	85	
		10月			
		11月			
		12月			
	焼津市 大井川庁舎北	4月	44	64	46
		5月	44	65	
		6月	43	61	
45		7月	44	55	
		8月	43	72	
		9月	43	66	
		10月			
		11月			
		12月			
参考 ²⁾ (H30 10km 圏内測定値の範囲)		1月			38~57
		2月			
		3月			
		36~80			

注 1) 下線は協定に基づく測定の実施地点

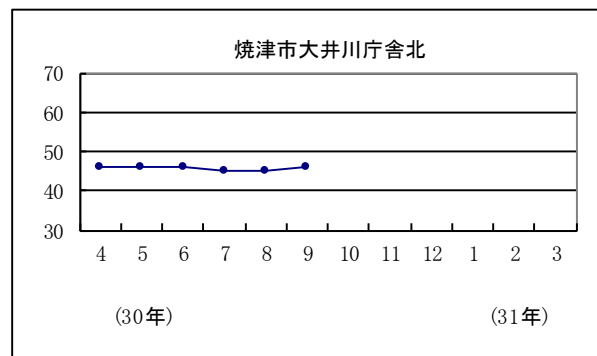
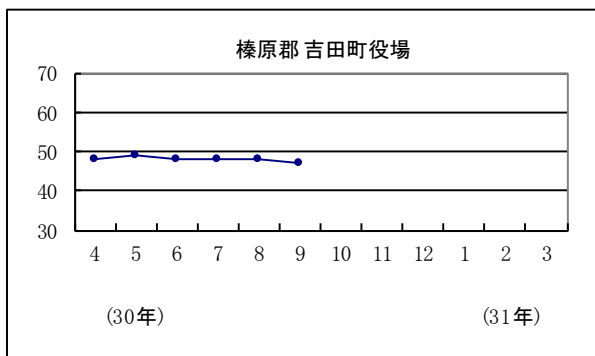
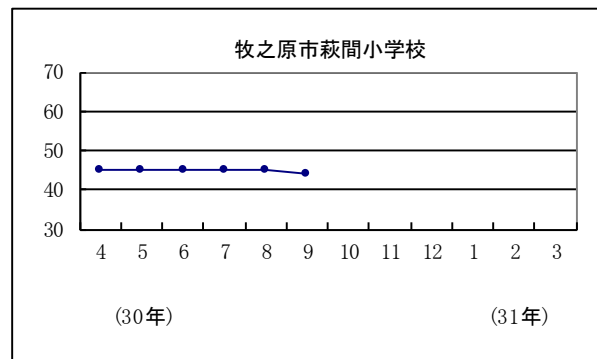
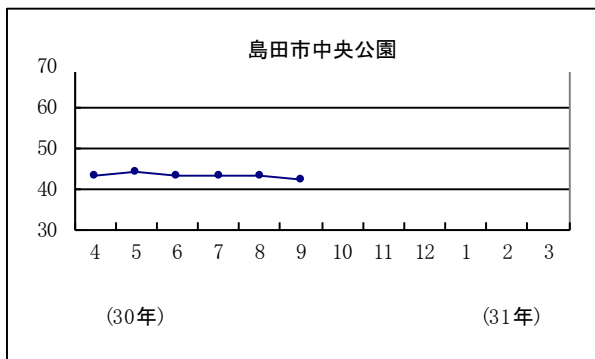
注 2) 平成 30 年度の県及び中部電力の 10km 圏内測定結果

② モニタリングポストの線量率（1ヶ月平均値）の推移

単位 nGy/h



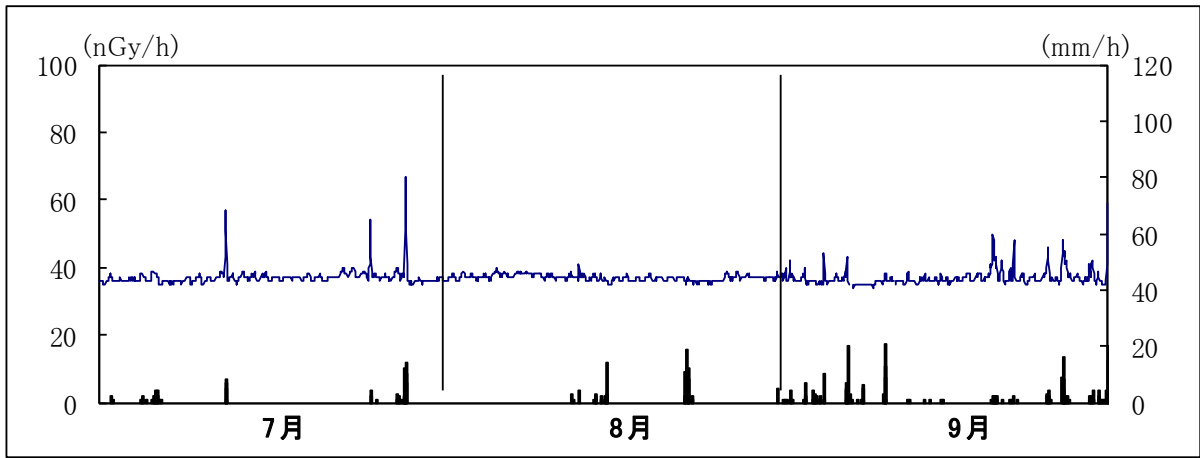
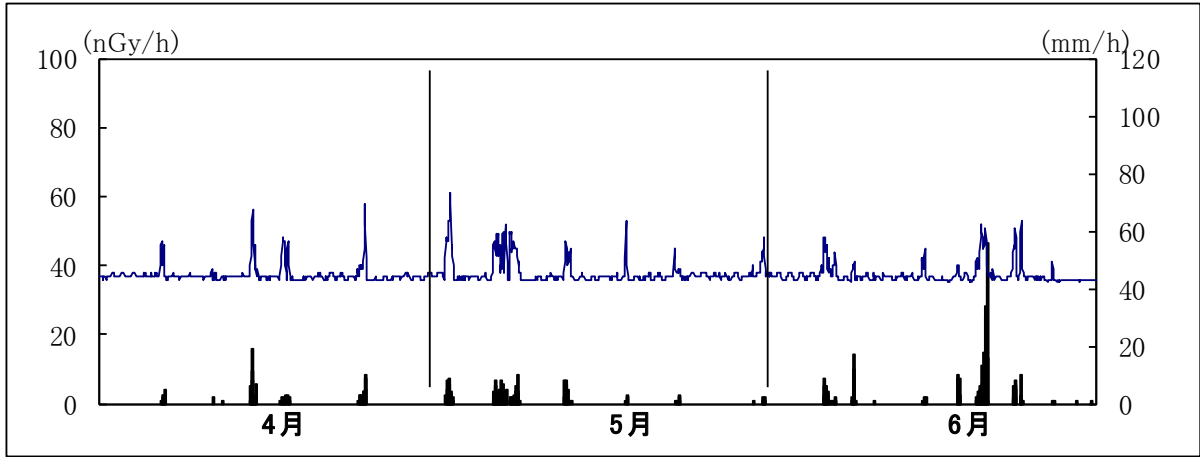
単位：nGy/h



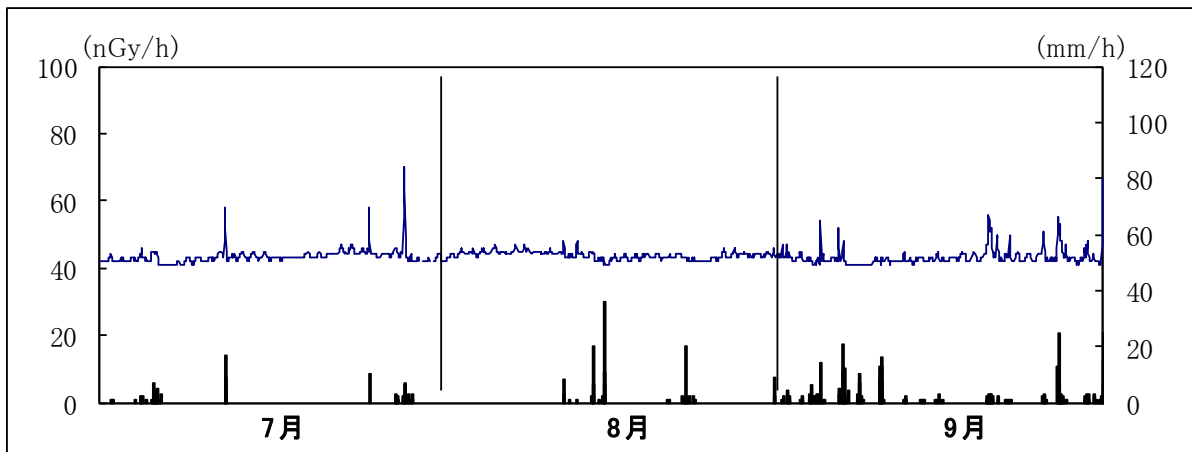
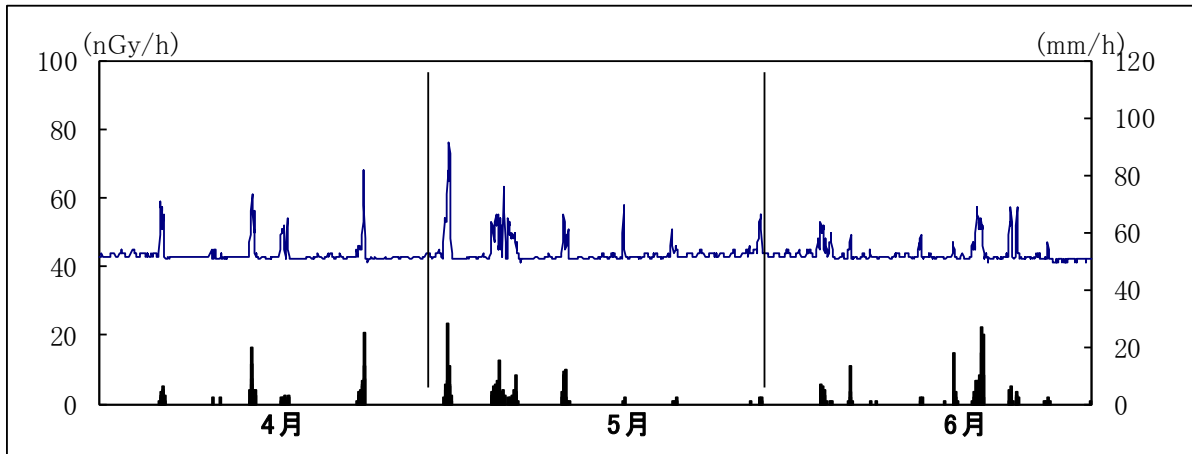
③ 線量率と降雨量の時系列グラフ

(注) 降雨が無い場合に線量率の上昇が見られているものは特に断りのない限り「感雨」が観測されている。

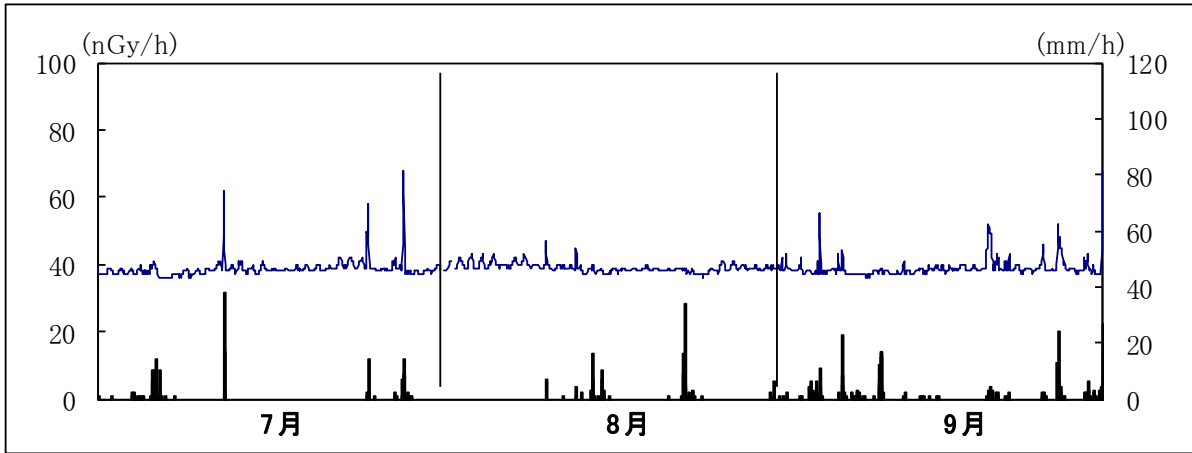
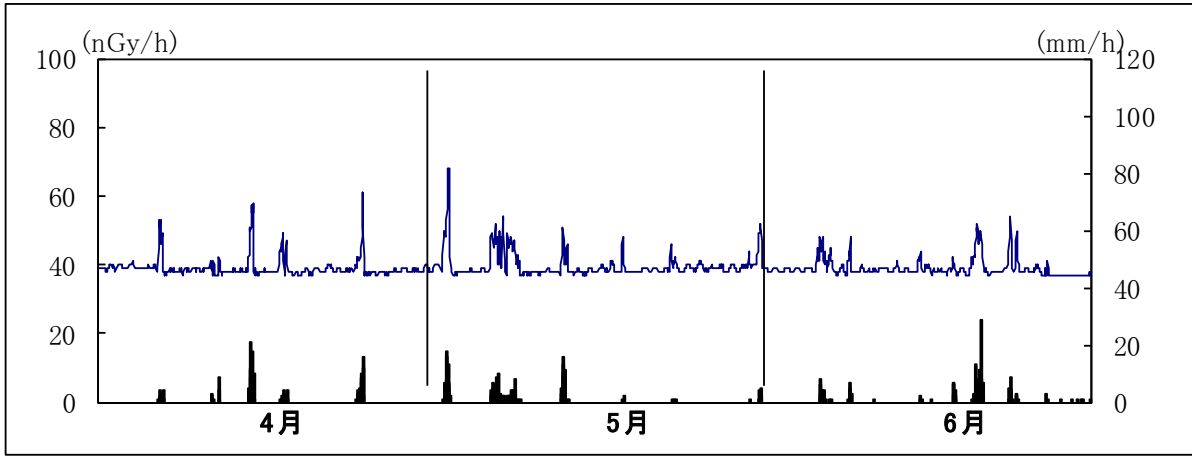
磐田市福田支所



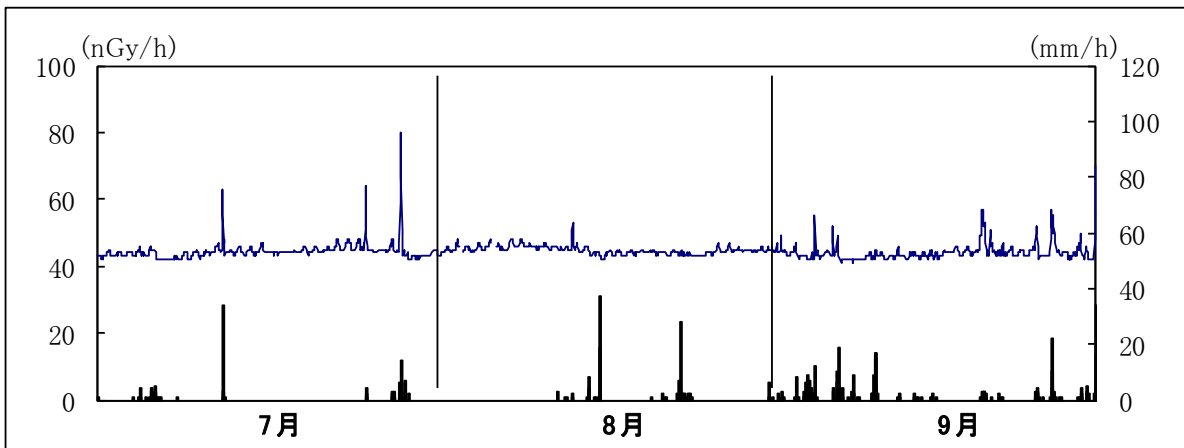
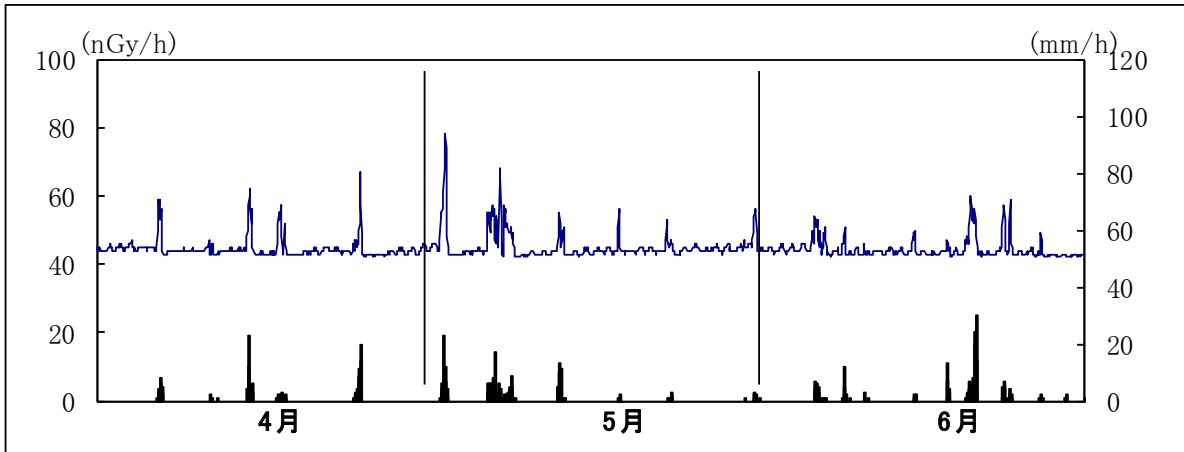
袋井市役所



周智郡 森町飯田総合センター

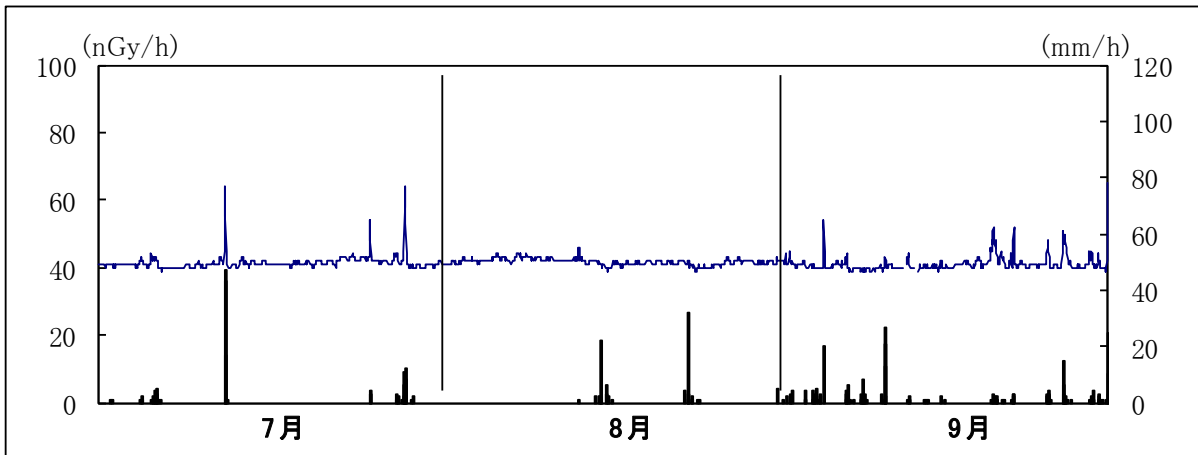
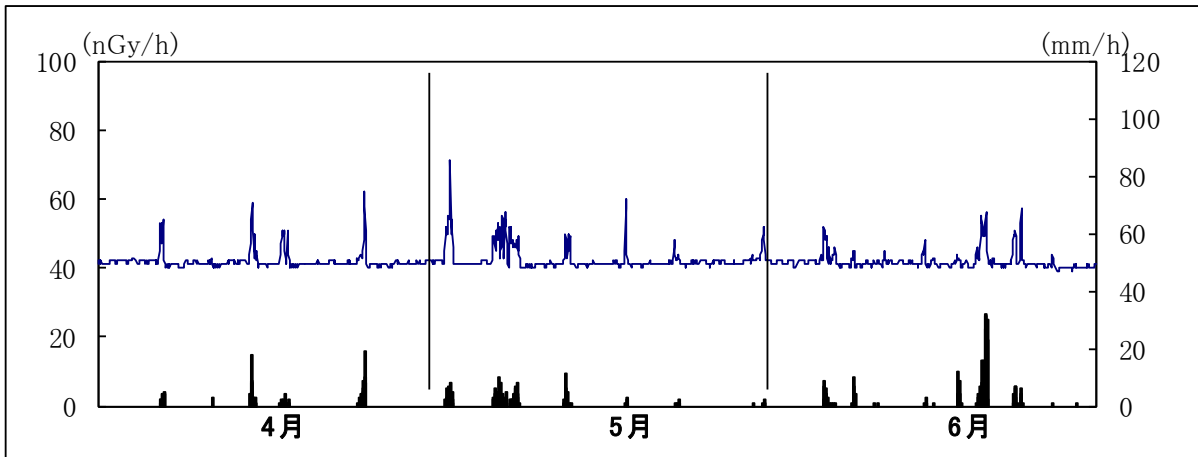


掛川市役所

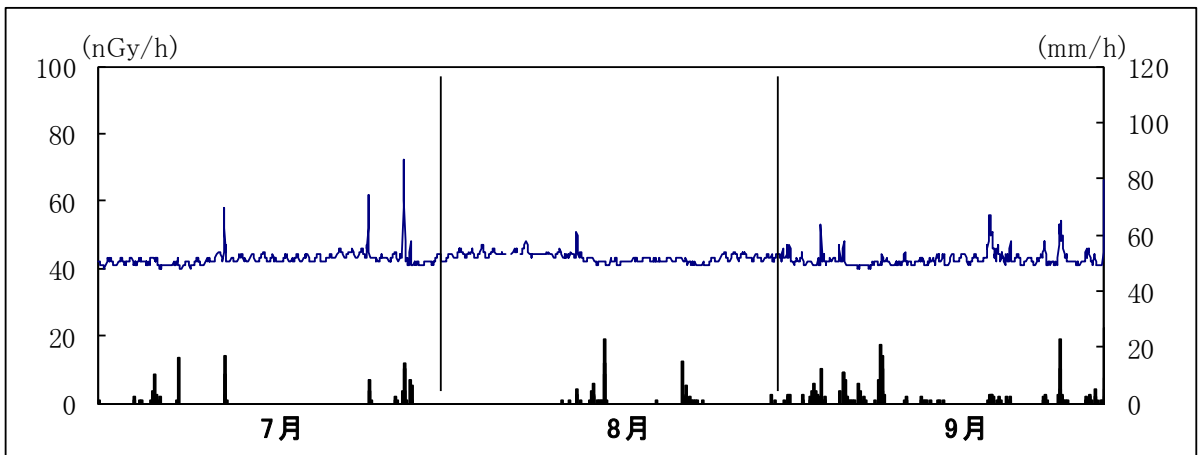
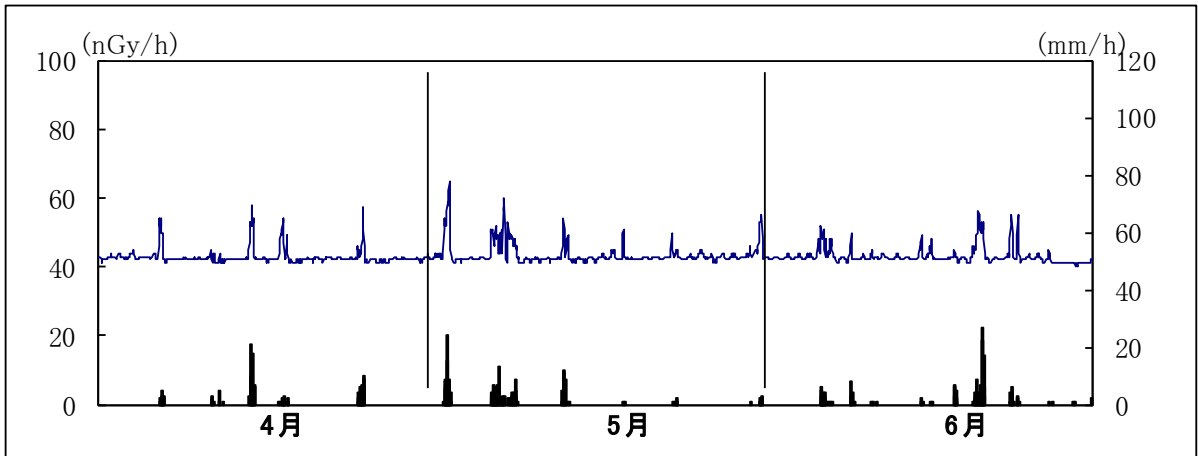


※上線は線量率、下線は降雨量

掛川市大須賀支所

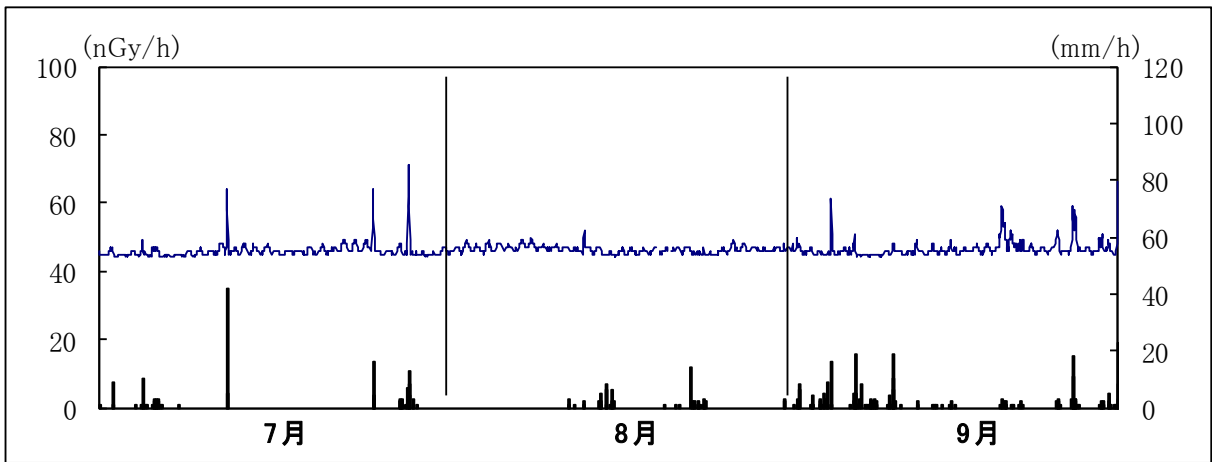
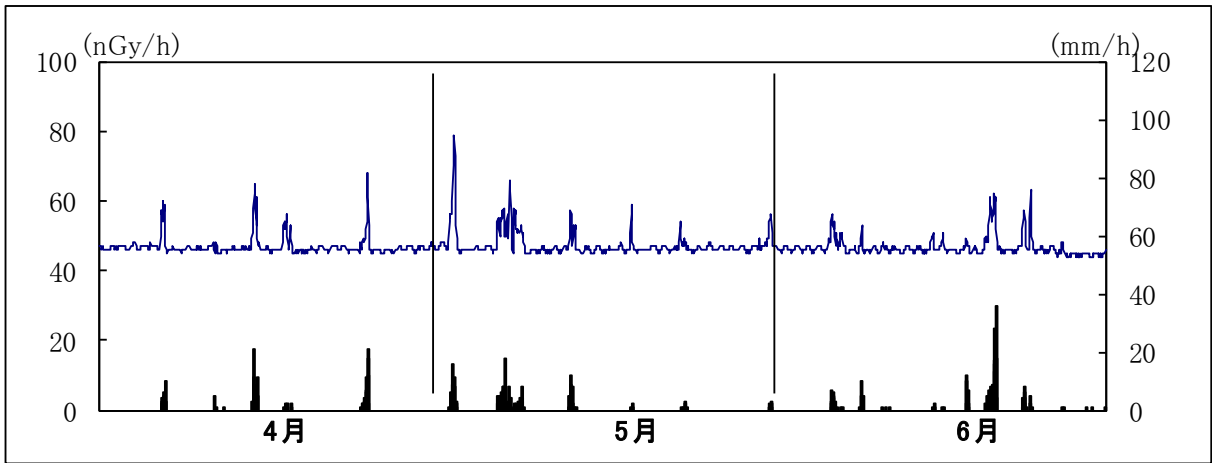


掛川市倉真

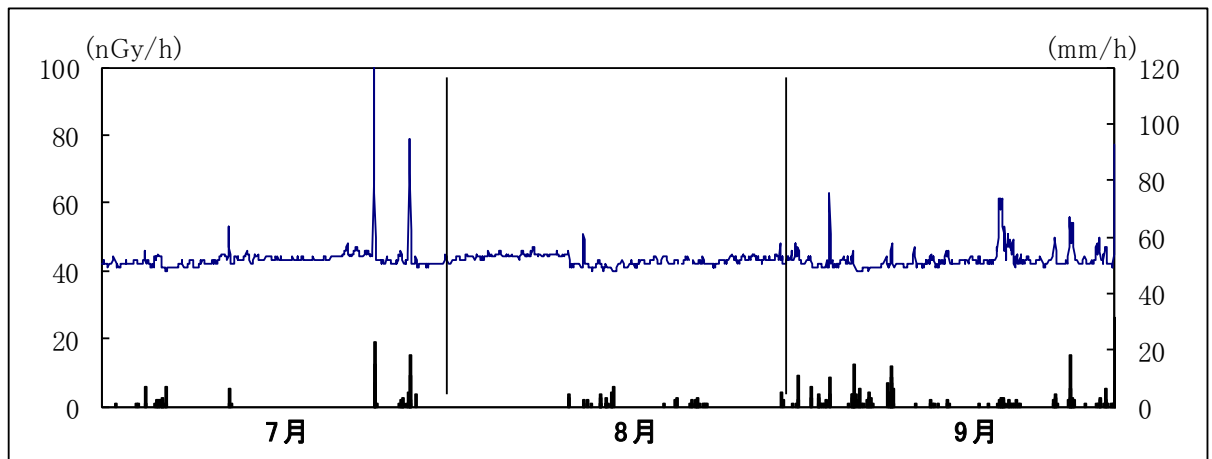
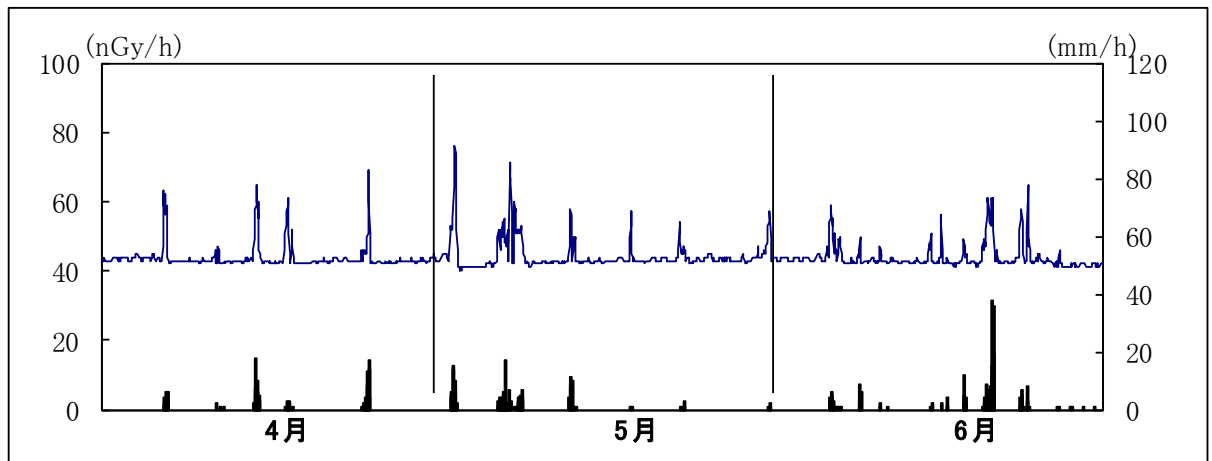


※上線は線量率、下線は降雨量

菊川市役所

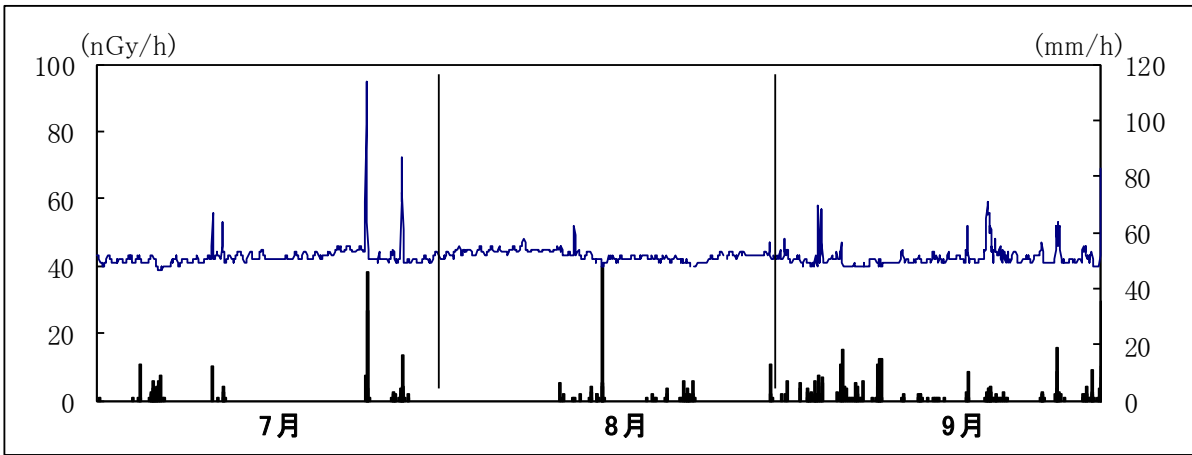
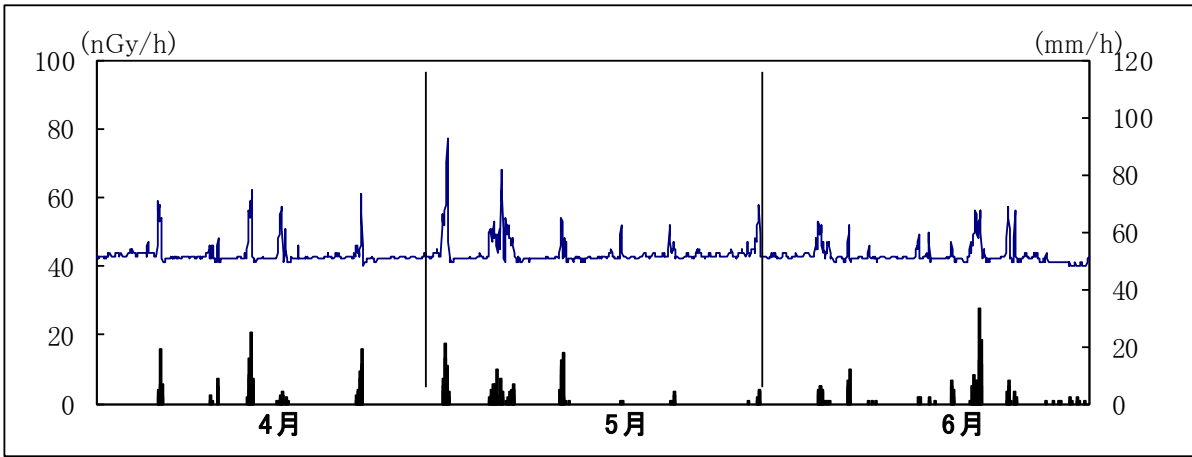


牧之原市 富士山静岡空港

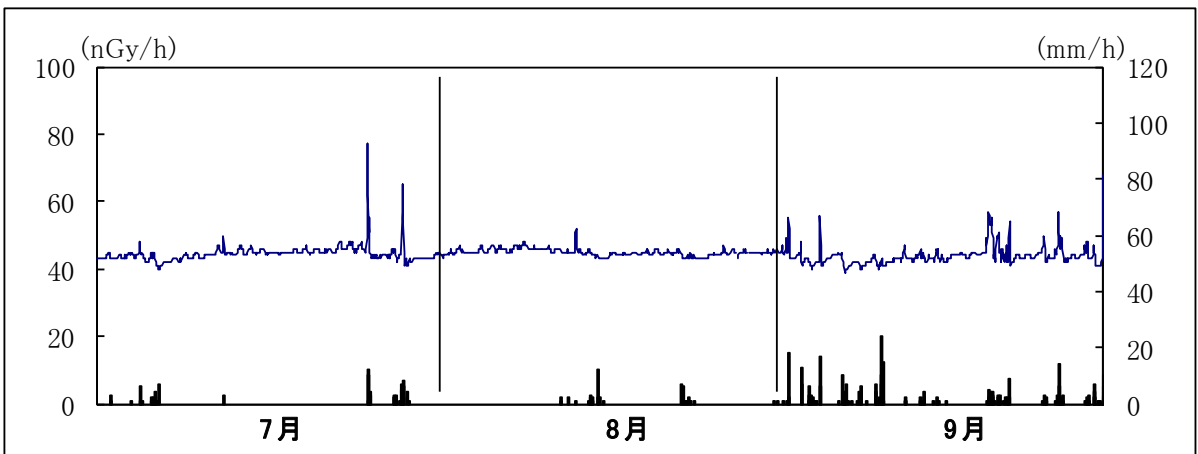
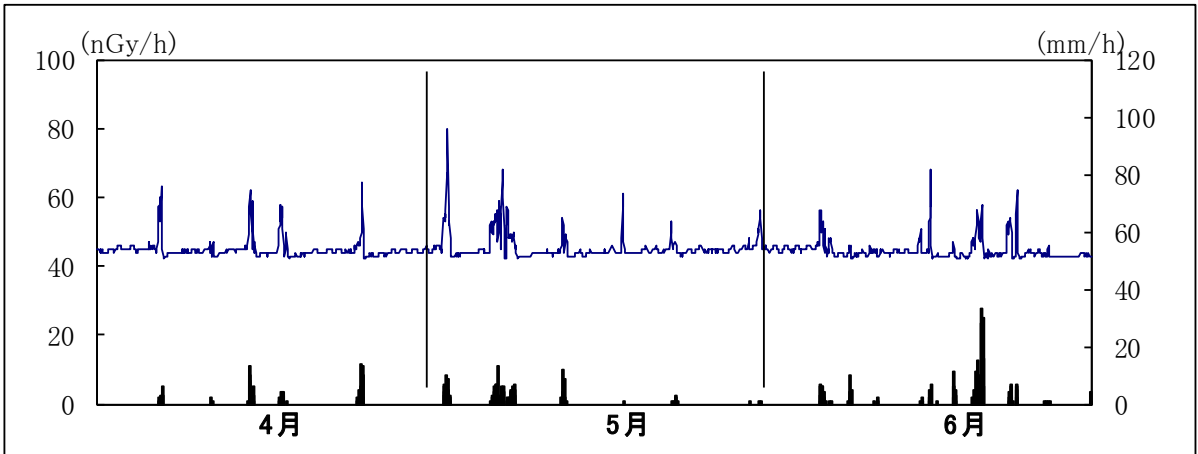


※上線は線量率、下線は降雨量

島田市中央公園

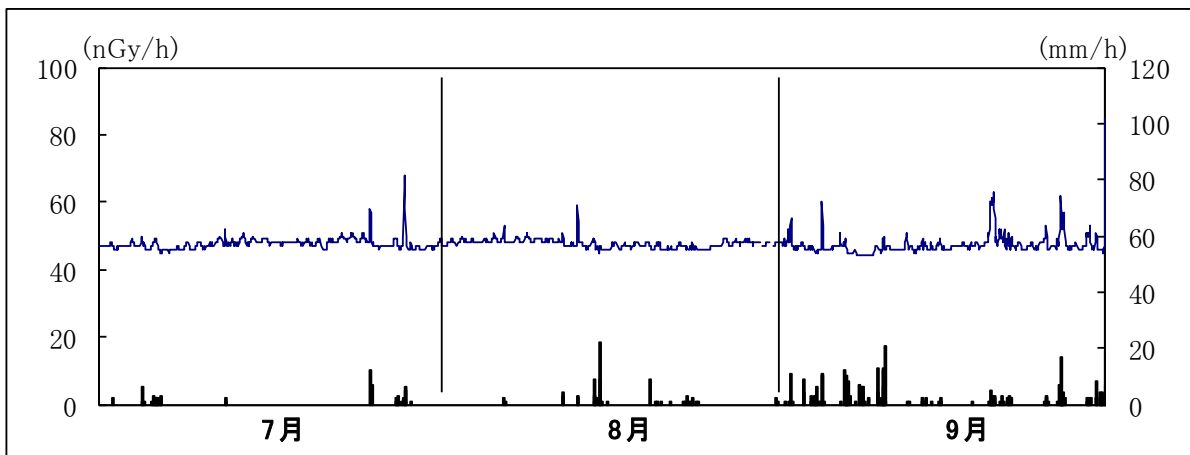
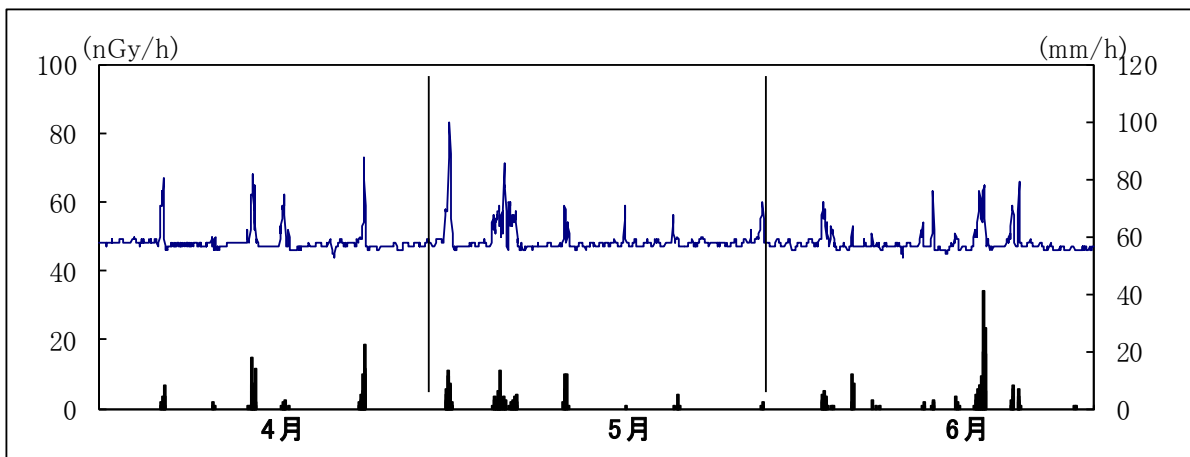


牧之原市萩間小学校

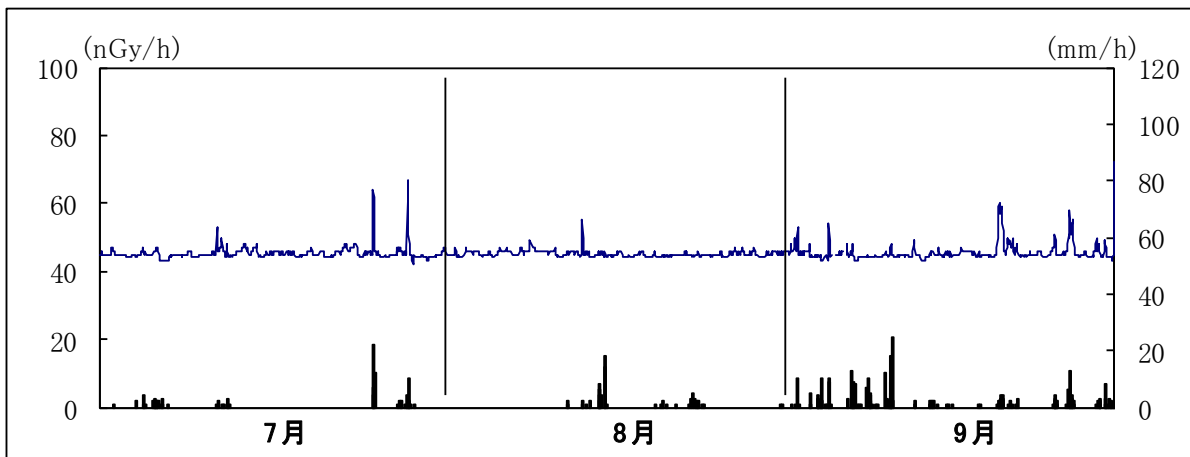
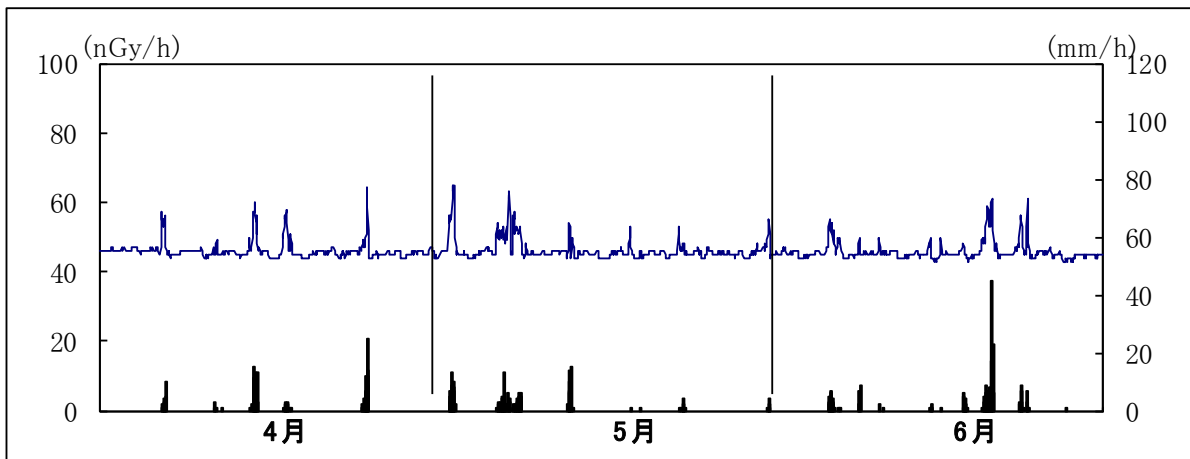


※上線は線量率、下線は降雨量

榛原郡 吉田町役場



焼津市大井川庁舎北



※上線は線量率、下線は降雨量

イ 蛍光ガラス線量計による積算線量（3ヶ月間）

単位：mGy

ポイント番号	測定地点	測定値（90日換算値）			
	地点名 ¹⁾	平成30年 3月14日～ 平成30年 6月19日	平成30年 6月20日～ 平成30年 9月12日	（第3四半期）	（第4四半期）
101	<u>磐田市</u> 大中瀬	0.12	0.13		
102	大原	0.13	0.13		
103	<u>袋井市</u> 上山梨	0.13	0.13		
104	浅名	0.13	0.13		
105	<u>掛川市</u> 富部	0.13	0.13		
106	大淵	0.13	0.13		
107	上西郷	0.13	0.14		
108	金城	0.13	0.14		
109	下土方	0.15	0.16		
110	大坂	0.14	0.14		
111	八坂	0.15	0.15		
112	<u>菊川市</u> 東横地	0.16	0.16		
113	倉沢	0.14	0.14		
114	<u>島田市</u> 金谷代官町	0.17	0.17		
115	中央町	0.14	0.15		
116	<u>牧之原市</u> 東萩間	0.14	0.14		
117	坂部	0.15	0.15		
118	静波	0.15	0.15		
119	<u>藤枝市</u> 岡出山	0.14	0.15		
120	<u>吉田町</u> 川尻	0.14	0.14		
121	<u>焼津市</u> 道原	0.14	0.14		
122	田尻北	0.14	0.14		
参 考 ²⁾ (H30 10km 圏内測定値の範囲)		0.12～0.17			

注1) 下線は協定に基づく測定の実施地点

注2) 平成30年度の県及び中部電力の10km圏内測定結果

(2) 環境試料中の放射能の測定結果

ガンマ線放出核種の放射能

単位：上水 mBq/L, 上水以外 Bq/kg 生

試料名	採取地点名 ¹⁾	採取年月日	⁵⁴ Mn, ⁵⁹ Fe, ⁶⁰ Co, ⁹⁵ Zr, ⁹⁵ Nb, ¹⁴⁴ Ce, ¹³¹ I	¹³⁴ Cs	¹³⁷ Cs	⁴⁰ K ³⁾	参 考 ⁴⁾ (H30 10km 圏内測定結果)
上水	森 町 飯 田	(10月採取予定)					○測定地点 御前崎市役所 御前崎市新神子
	藤枝市 岡出山	(1月採取予定)					○測定値の範囲 ¹³⁴ Cs: * ¹³⁷ Cs: *
玄 米	磐田市 上大之郷	30年9月25日	* ²⁾	*	*	71.8	(昨年度実績) ○測定地点 御前崎市下朝比奈 牧之原市地頭方 ○測定値の範囲 ¹³⁴ Cs: * ¹³⁷ Cs: *
	袋井市 新池	30年9月26日	*	*	*	62.5	
	森 町 飯 田	30年8月20日	*	*	*	74	
	掛川市 大坂	30年9月4日	*	*	*	77	
	菊川市 上平川	30年9月4日	*	*	*	69	
	島田市 阪本	30年9月6日	*	*	*	68	
	藤枝市 高柳	(10月採取予定)					
	吉田町 川尻	30年9月21日	*	*	*	70	
	吉田町 神戸	30年9月21日	*	*	*	68	
	焼津市 上小杉	30年9月28日	*	*	*	71	
とうもろこし	森 町 飯 田	30年6月19日	*	*	*	90	
麦	焼津市 上小杉	30年6月21日	*	*	*	115	
レタス	菊川市 中内田	(12月採取予定)					

注1) 下線は協定に基づく測定の実施地点

注2) 「*」は、「ND：検出されず」を表す。

注3) ⁴⁰Kは、自然放射性核種である。

注4) 平成30年度の県及び中部電力の10km圏内測定結果

単位：Bq/kg 生

試料名	採取地点名 ¹⁾	採取年月日	⁵⁴ Mn, ⁵⁹ Fe, ⁶⁰ Co, ⁹⁵ Zr, ⁹⁵ Nb, ¹⁴⁴ Ce, ¹³¹ I	¹³⁴ Cs	¹³⁷ Cs	⁴⁰ K ³⁾	参 考 ⁴⁾ (H30 10km 圏内測定結果)
かんしょ	掛川市 沖之須	30年9月26日	* ²⁾	*	*	102	(昨年度実績) ○測定地点 御前崎市新神子
	<u>磐田市</u> 見付	(10月採取予定)					○測定値の範囲 ¹³⁴ Cs: * ¹³⁷ Cs: 0.039~0.053
みかん	<u>袋井市</u> 山崎	(11月採取予定)					
梨	<u>焼津市</u> 上泉	30年8月6日	*	*	*	45.1	
柿	<u>森町</u> <u>飯田</u>	(11月採取予定)					
茶 葉	<u>袋井市</u> 豊沢	30年4月23日	*	*	*	142	○測定地点 御前崎市法ノ沢 御前崎市門屋 御前崎市新谷 牧之原市笠名 菊川市川上 ○測定値の範囲 ¹³⁴ Cs: *~0.020 ¹³⁷ Cs: 0.069~0.19
	<u>森町</u> 睦実	30年4月29日	*	*	0.11	168	
	掛川市 日坂	30年4月27日	*	*	*	140	
	菊川市 堀之内	30年4月21日	*	*	*	138	
	<u>島田市</u> 湯日	30年4月19日	*	*	0.090	151	
	<u>島田市</u> 大草	30年4月23日	*	*	0.31	159	
	<u>島田市</u> 横岡	30年4月26日	*	*	*	161	
	牧之原市 東萩間	30年4月18日	*	*	*	121	
	牧之原市 勝間田	30年4月26日	*	*	*	153	
	<u>藤枝市</u> 谷稲葉	30年4月26日	*	*	*	139	

注1) 下線は協定に基づく測定の実施地点

注2) 「*」は、「ND：検出されず」を表す。

注3) ⁴⁰K は、自然放射性核種である。

注4) 平成30年度の県及び中部電力の10km圏内測定結果

単位：Bq/kg 生

試料名	採取地点名 ¹⁾	採取年月日	⁵⁴ Mn, ⁵⁹ Fe, ⁶⁰ Co, ⁹⁵ Zr, ⁹⁵ Nb, ¹⁴⁴ Ce, ¹³¹ I	¹³⁴ Cs	¹³⁷ Cs	⁴⁰ K ²⁾	参 考 ³⁾ (H30 10km 圏内測定結果)
大豆	<u>袋井市</u> <u>大野</u>	(11月採取予定)					
さくらえび	<u>焼津市</u> <u>大井川港</u>	(12月採取予定)					

注 1) 下線は協定に基づく測定の実施地点

注 2) ⁴⁰K は、自然放射性核種である。

注 3) 平成 30 年度の県及び中部電力の 10km 圏内測定結果

【参 考】

測定器の種類

測定項目		測 定 器	校正年月
空間放射線量	線量率	NaI(Tl)型空間ガンマ線測定装置 (株)日立製作所製エネルギー特性補償型	30年6～9月
	積算線量	蛍光ガラス線量計素子：AGC テクノグラス(株)製 SC-1 蛍光ガラス線量計読取装置：AGC テクノグラス(株)製 FGD251	30年8月
環境試料中の放射能	核種分析 ガンマ線放出核種	波高分析装置 (検出器/波高分析器) キャンベラ製 GC4519/キャンベラ製 Lynx ユリシス製 GCW3523/キャンベラ製 Lynx キャンベラ製 GC4019/キャンベラ製 DSA-2000 キャンベラ製 GX4018/キャンベラ製 DSA-1000 キャンベラ製 GC4018/キャンベラ製 DSA-1000	30年9月

UPZ圏内（10km以遠）空間線量測定地点及び環境試料採取地点図

