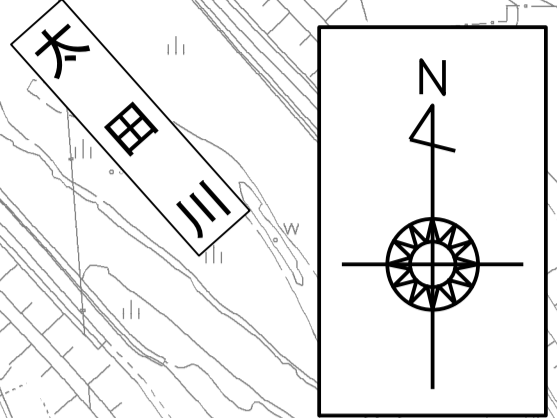
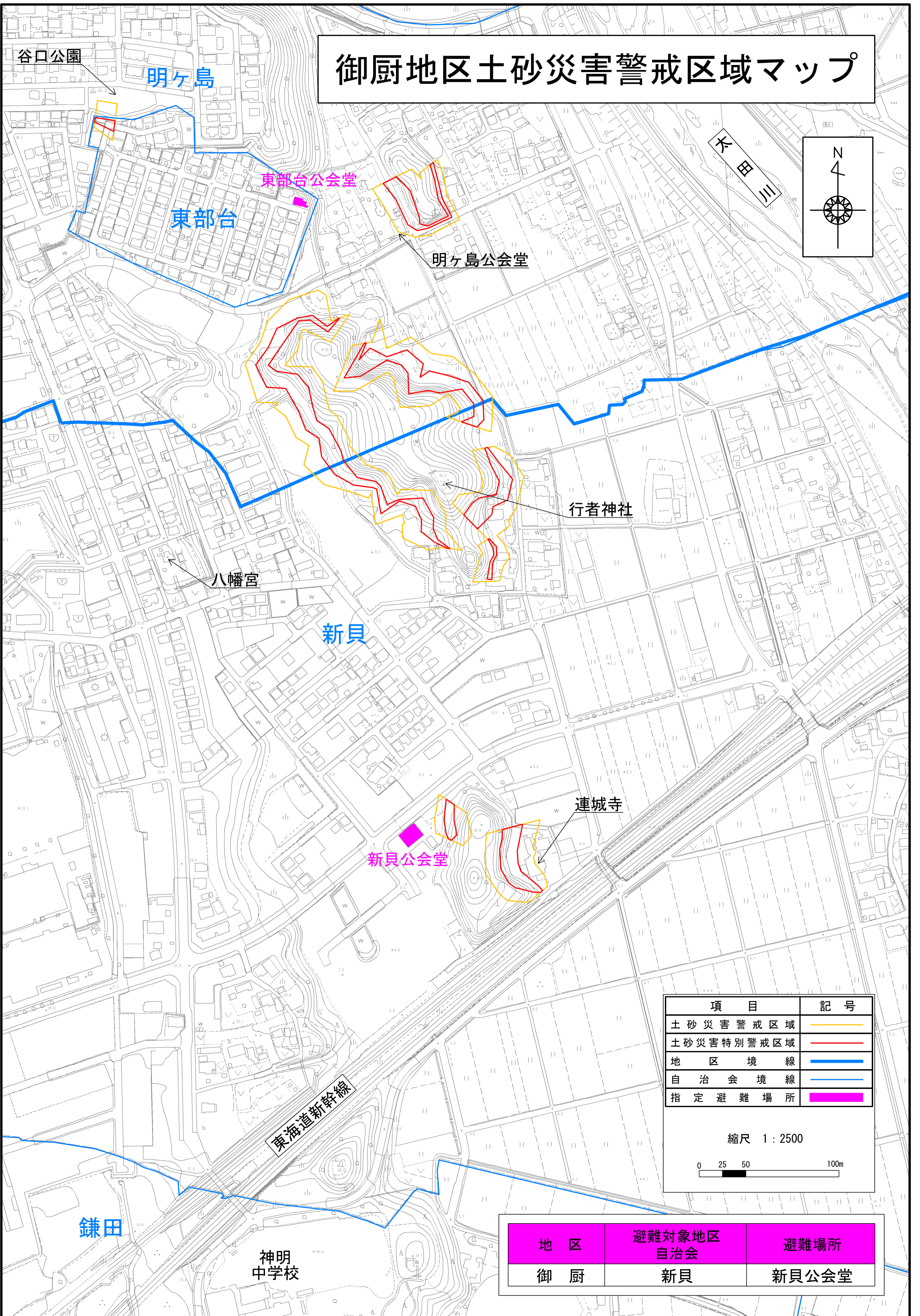



御厨地区土砂災害警戒区域マップ



項目	記号
土砂災害警戒区域	
土砂災害特別警戒区域	
地区境線	
自治会境線	
指定避難場所	

縮尺 1 : 2500



地区	避難対象地区自治会	避難場所
御厨	新貝	新貝公会堂