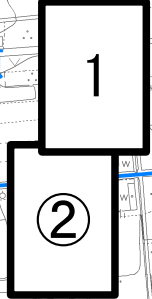
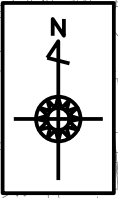
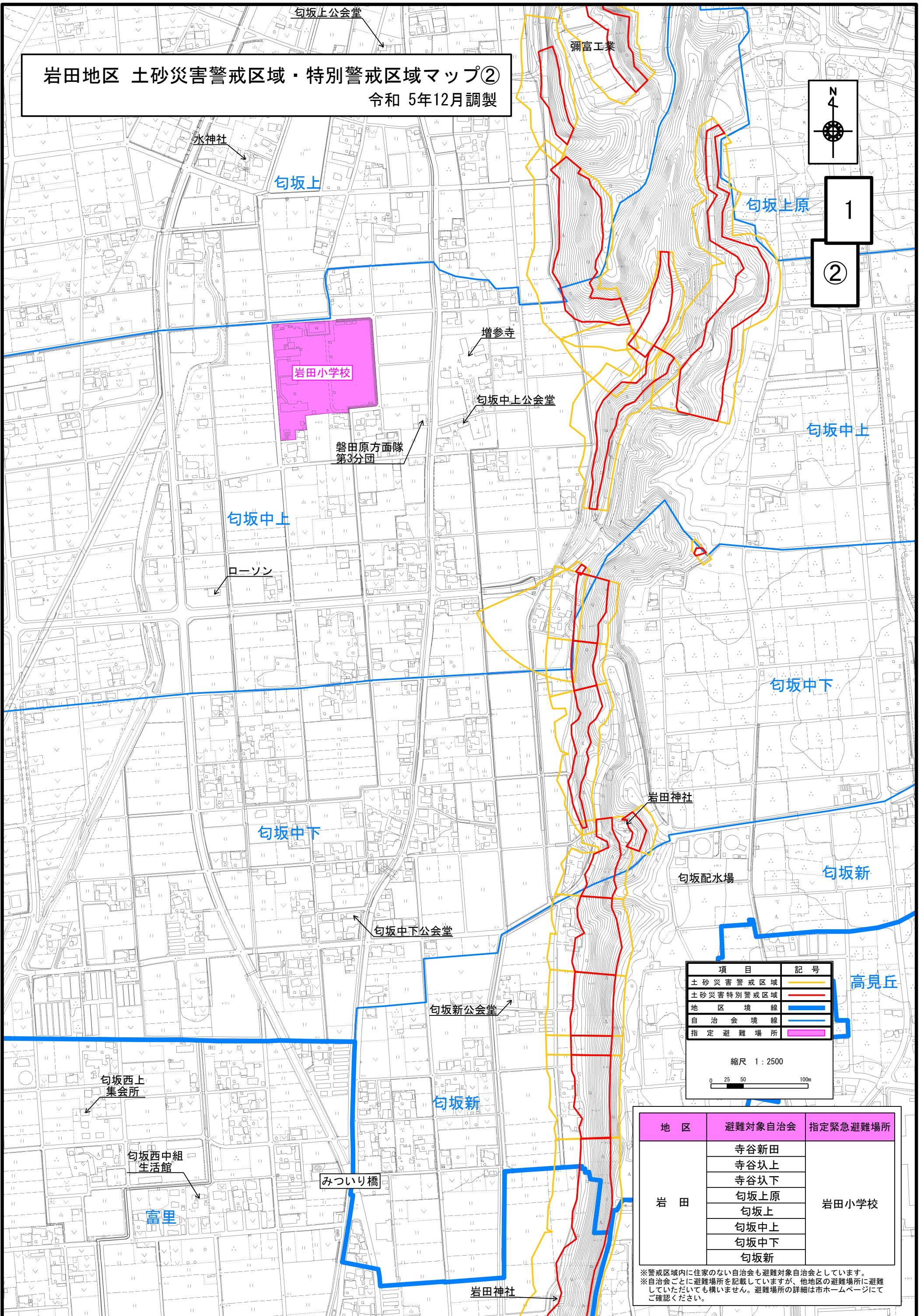


岩田地区 土砂災害警戒区域・特別警戒区域マップ②
令和 5年12月調製



項目	記号
土砂災害警戒区域	黄色線
土砂災害特別警戒区域	赤線
地区境線	青線
自治会境線	太青線
指定避難場所	ピンク色

縮尺 1:2500

地区	避難対象自治会	指定緊急避難場所
岩田	寺谷新田	岩田小学校
	寺谷以上	
	寺谷以下	
	匂坂上原	
	匂坂上	
	匂坂中上	
	匂坂中下	
	匂坂新	

※警戒区域内に住家のない自治会も避難対象自治会としています。
※自治会ごとに避難場所を記載していますが、他地区の避難場所に避難していただくも構いません。避難場所の詳細は市ホームページにてご確認ください。