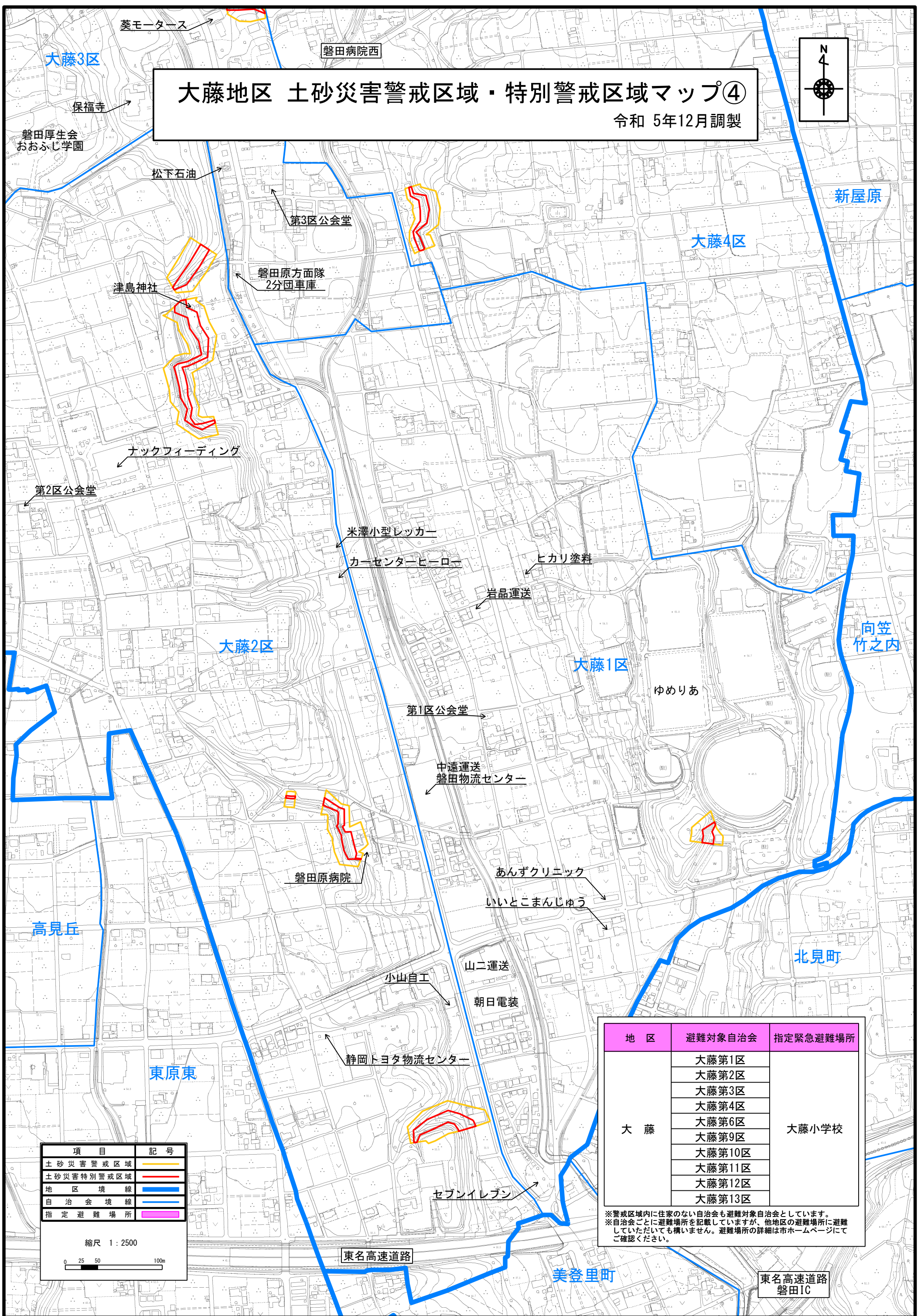
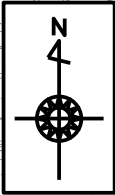


大藤地区 土砂災害警戒区域・特別警戒区域マップ④

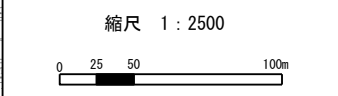
令和 5年12月調製



地区	避難対象自治会	指定緊急避難場所
大藤	大藤第1区	大藤小学校
	大藤第2区	
	大藤第3区	
	大藤第4区	
	大藤第6区	
	大藤第9区	
	大藤第10区	
	大藤第11区	
	大藤第12区	
	大藤第13区	

※警戒区域内に住家のない自治会も避難対象自治会としています。
 ※自治会ごとに避難場所を記載していますが、他地区の避難場所に避難していただいても構いません。避難場所の詳細は市ホームページにてご確認ください。

項目	記号
土砂災害警戒区域	黄色線
土砂災害特別警戒区域	赤線
地区境界線	太い青線
自治会境界線	細い青線
指定避難場所	ピンク色



東名高速道路

東名高速道路 磐田IC