

# 第31回 磐田市都市計画審議会

## 議案附図

第1号議案 磐田都市計画地区計画の決定 磐田IC南地区計画（磐田市決定）

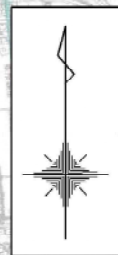
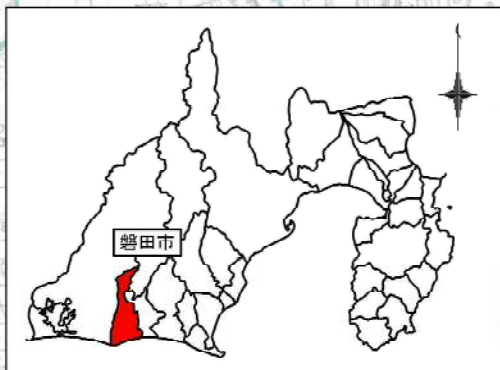
日 時 令和6年3月11日（月） 午前10時～

場 所 磐田市役所 西庁舎3階 301～303会議室

磐田都市計画地区計画の決定  
 磐田 I C 南地区計画 (磐田市決定)  
 位置図

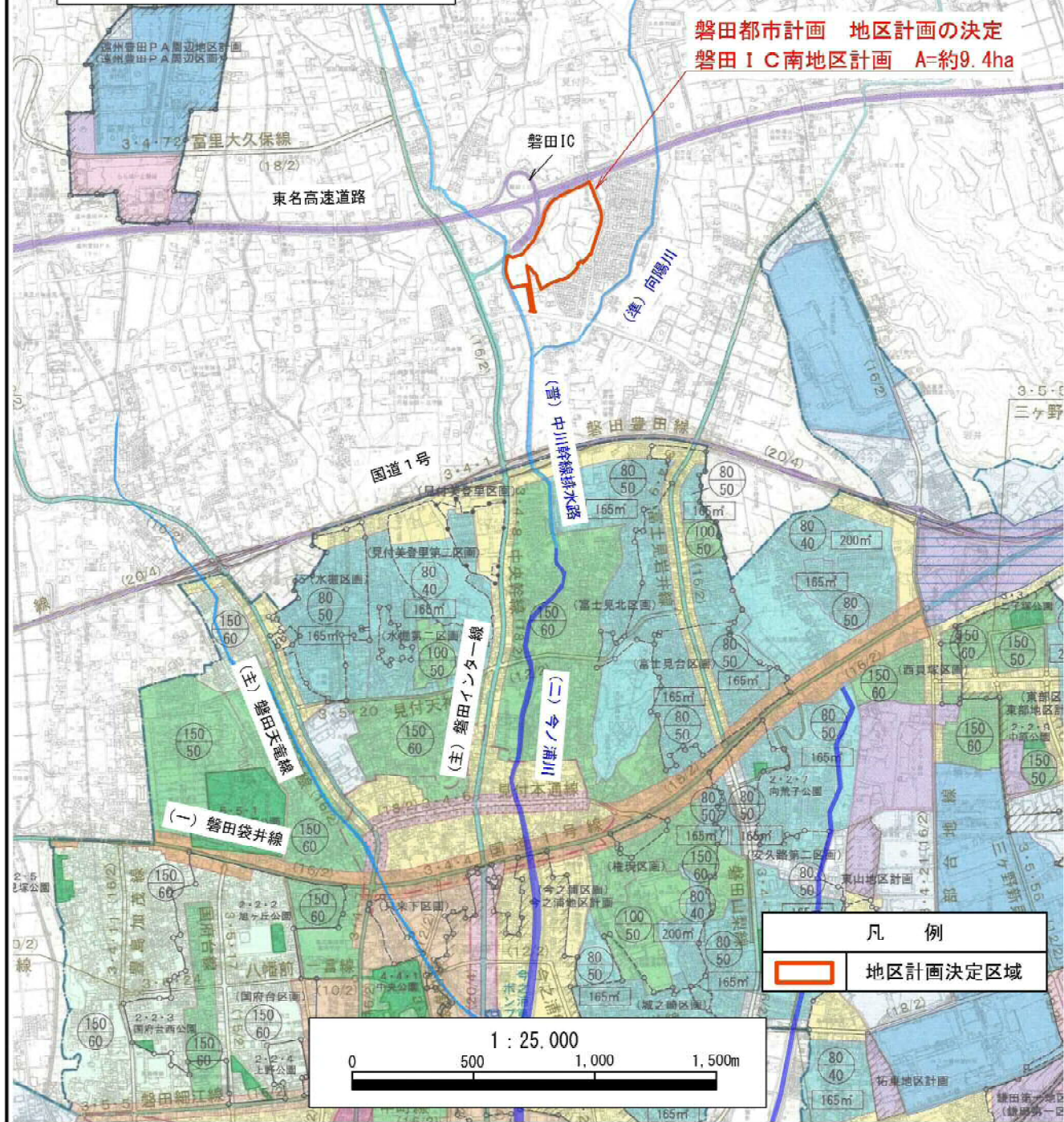
第 1 号議案附図

NO. 1



磐田市

磐田都市計画 地区計画の決定  
 磐田 I C 南地区計画 A=約9.4ha

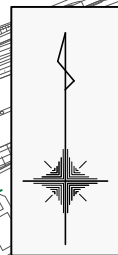


凡 例	
	地区計画決定区域

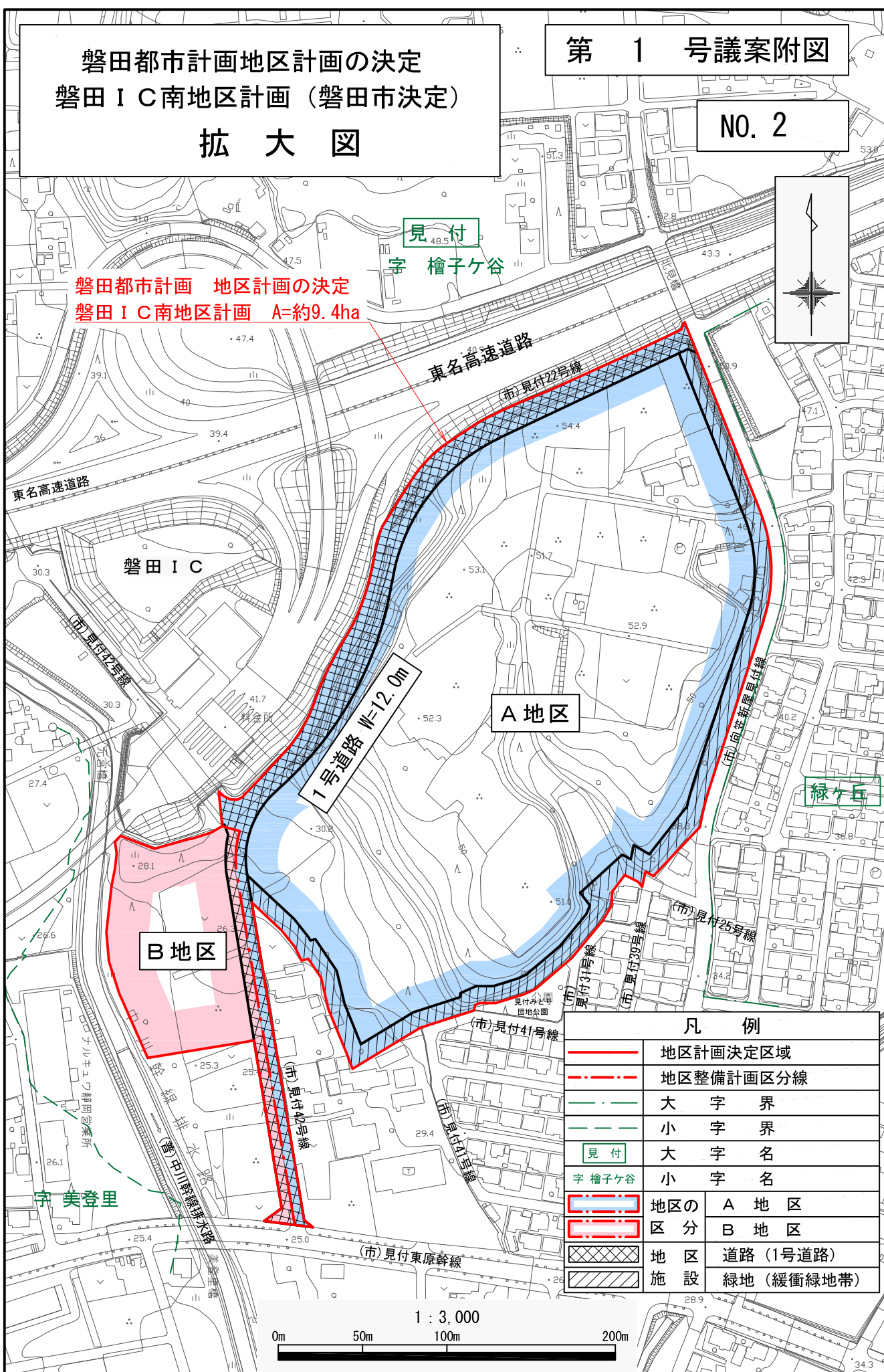
磐田都市計画地区計画の決定  
 磐田 I C 南地区計画 (磐田市決定)  
 拡大図

第 1 号議案附図

NO. 2



磐田都市計画 地区計画の決定  
 磐田 I C 南地区計画 A=約9.4ha



凡 例	
	地区計画決定区域
	地区整備計画区分線
	大字界
	小字界
	大字名
	小字名
	地区の A 地区
	区分 B 地区
	地区 道路 (1号道路)
	施設 緑地 (緩衝緑地帯)