

第 1 1 回
磐田市都市計画審議会

議案附図

- ・ 第 1 号議案附図（位置図）……………P 1
- ・ 第 1 号議案附図（拡大図）豊岡駅前地区計画……………P 2

と き 平成 2 2 年 7 月 2 3 日（金） 午後 1 時 3 0 分

と ころ 磐田市役所 西庁舎 3 階 3 0 2 ・ 3 0 3 会議室

磐田都市計画

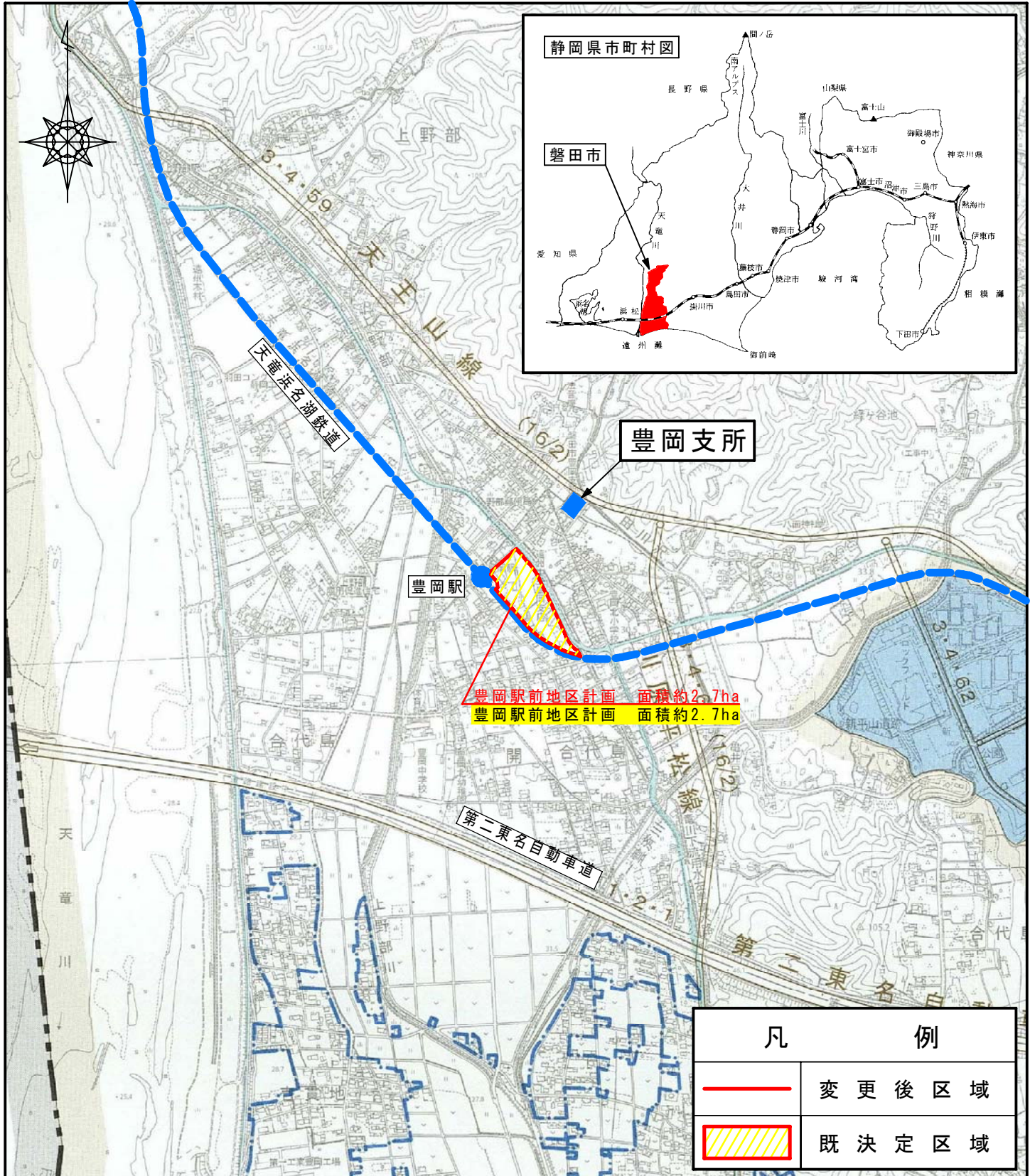
地区計画の変更
(磐田市決定)
豊岡駅前地区計画
位置図

第 1 号議案附図

NO. 1

0 100 500 1000m

S=15,000

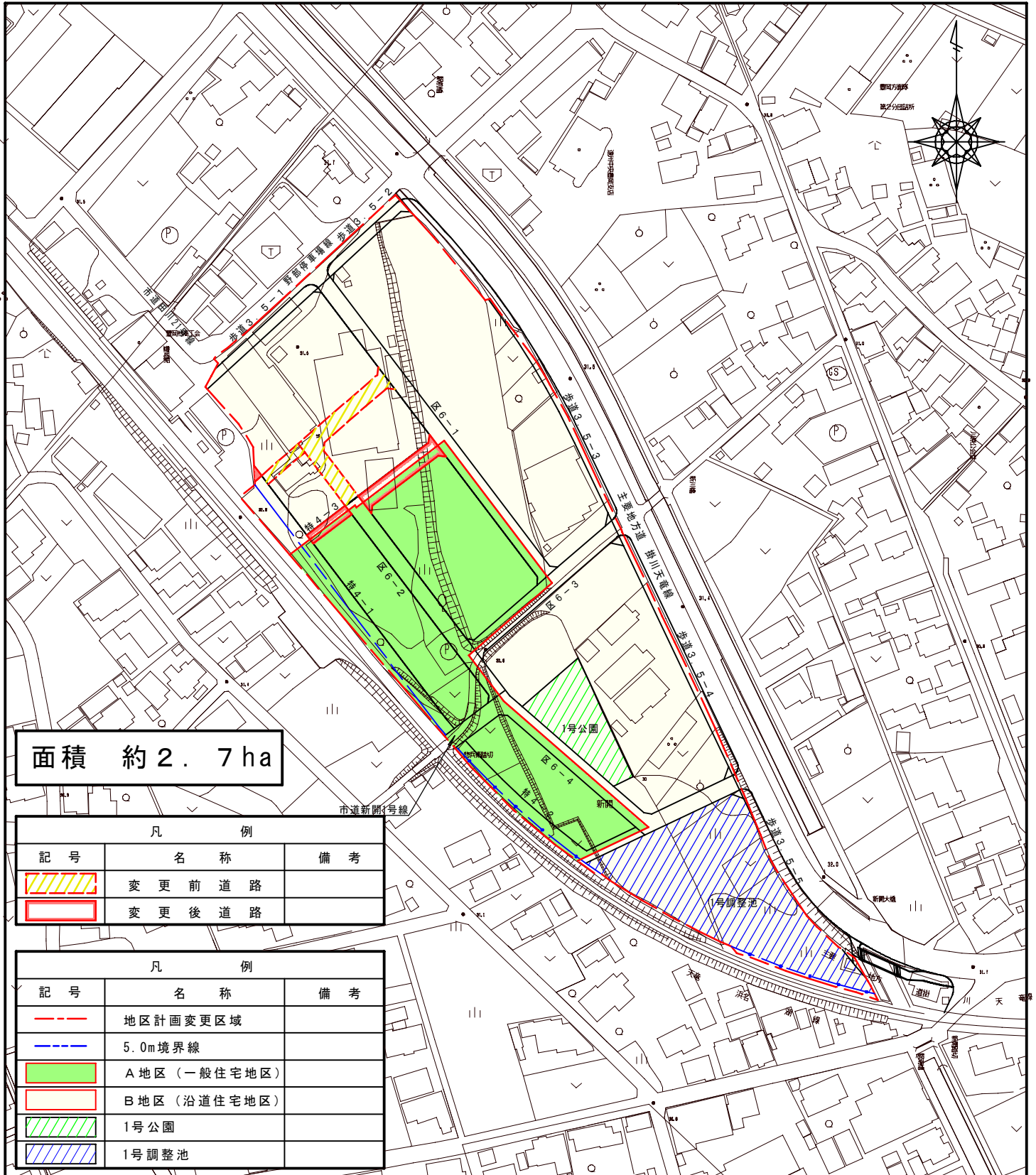
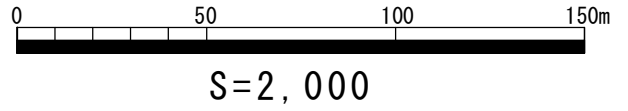


磐田都市計画

地区計画の変更
 (磐田市決定)
 豊岡駅前地区計画
 拡大
 大
 図

第 1 号議案附図

NO. 2



面積 約 2.7 ha

凡 例		
記号	名称	備考
	変更前道路	
	変更後道路	

凡 例		
記号	名称	備考
	地区計画変更区域	
	5.0m境界線	
	A地区(一般住宅地区)	
	B地区(沿道住宅地区)	
	1号公園	
	1号調整池	