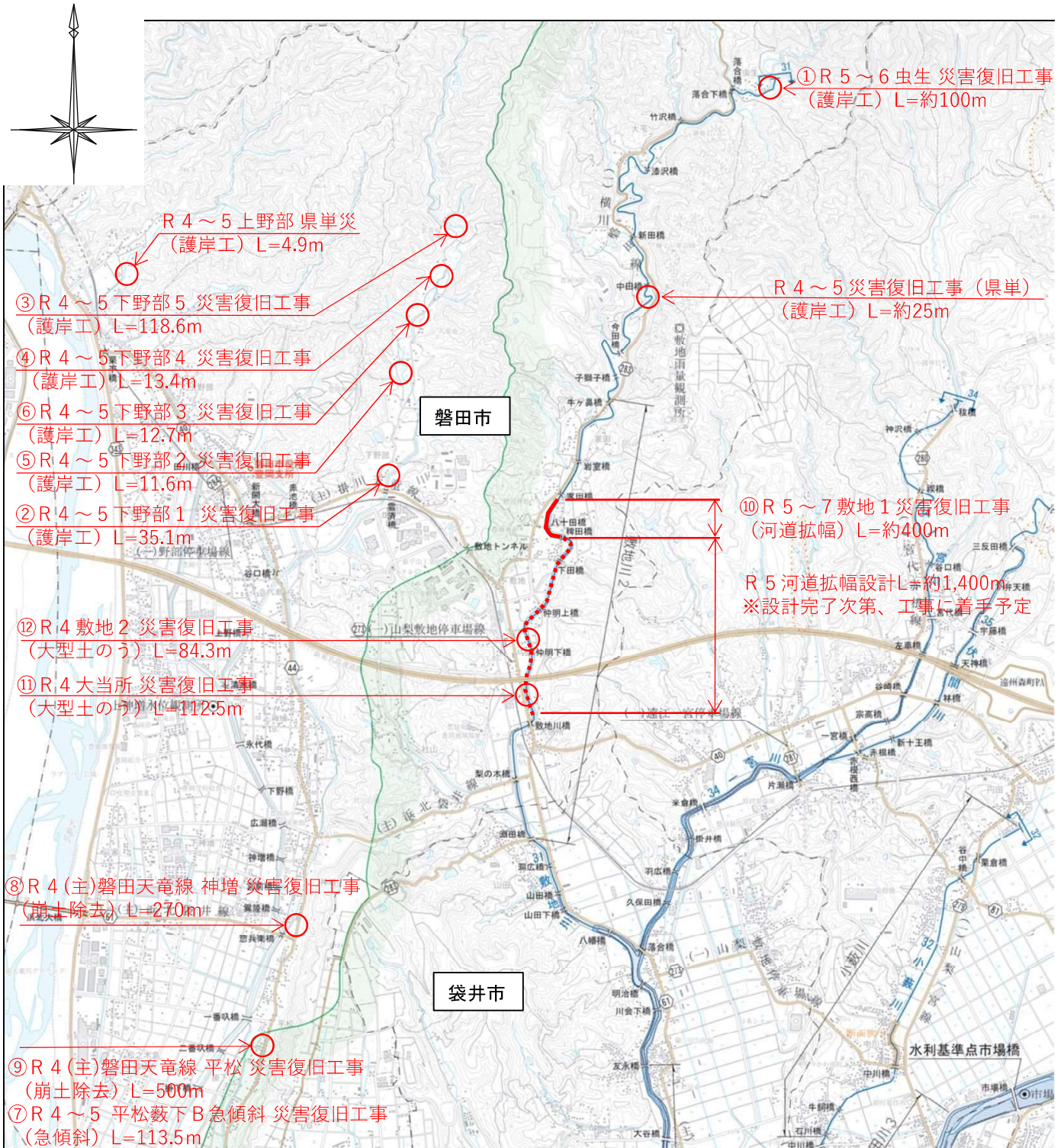
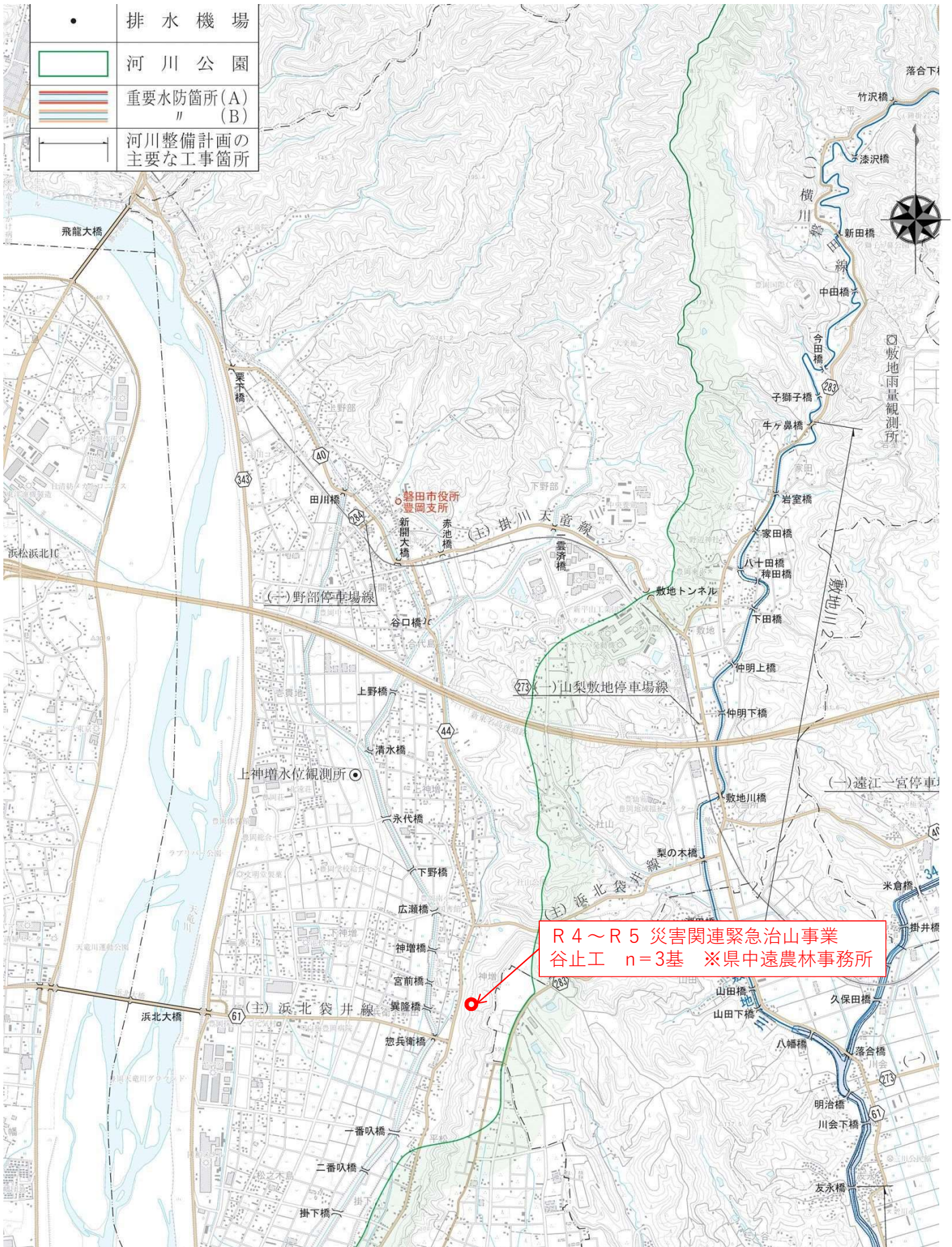


台風15号 災害復旧関連工事 箇所図【袋井土木】 (磐田市内)

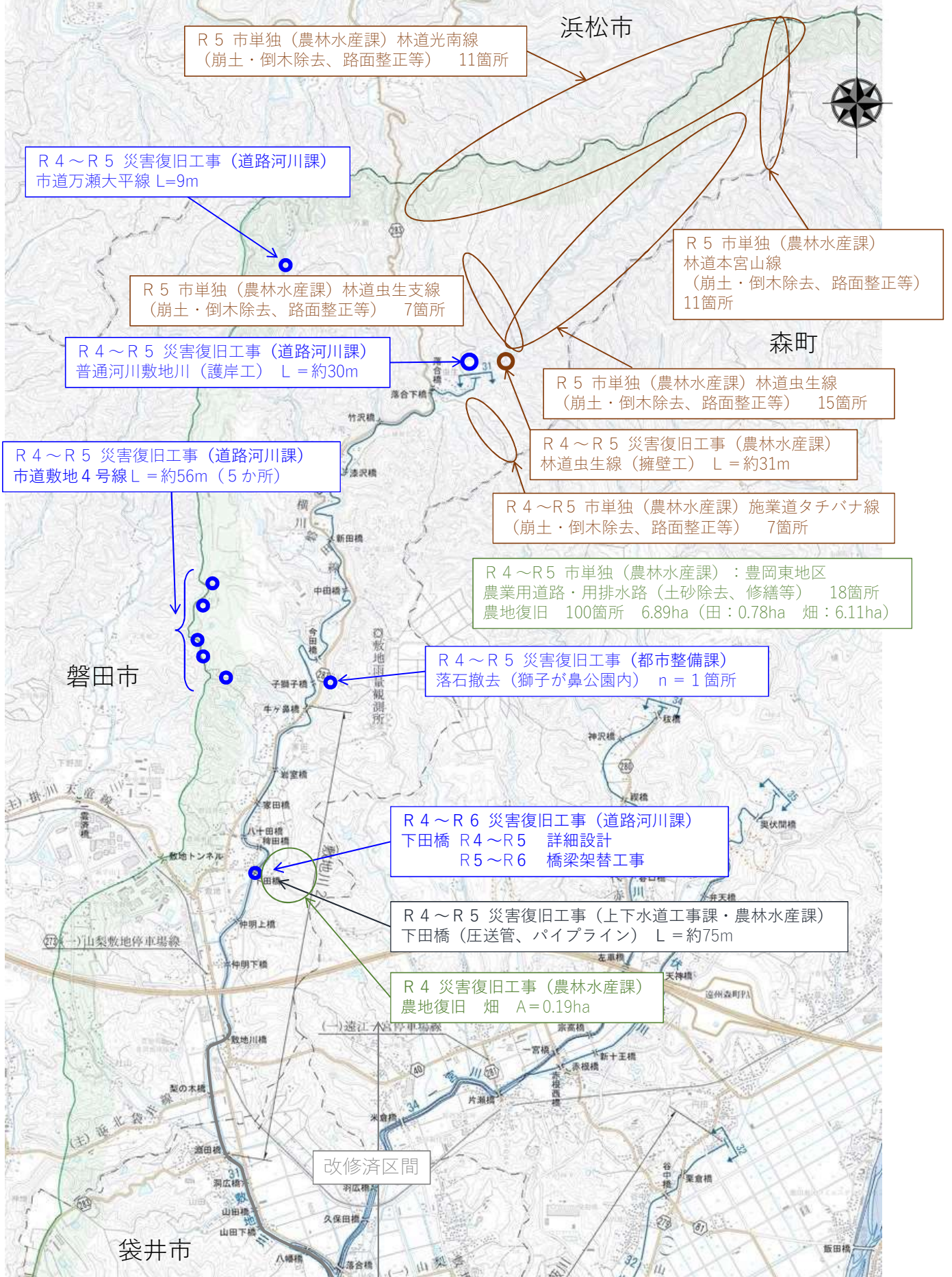


- R 4～5 急傾斜 平松藪下B 災害関連緊急砂防 (法面工)
- R 4～5 平松沢 (水ノ谷沢・平松沢B・平松沢C) 通常砂防【防災・安全交付金】 (堰堤工) 3基

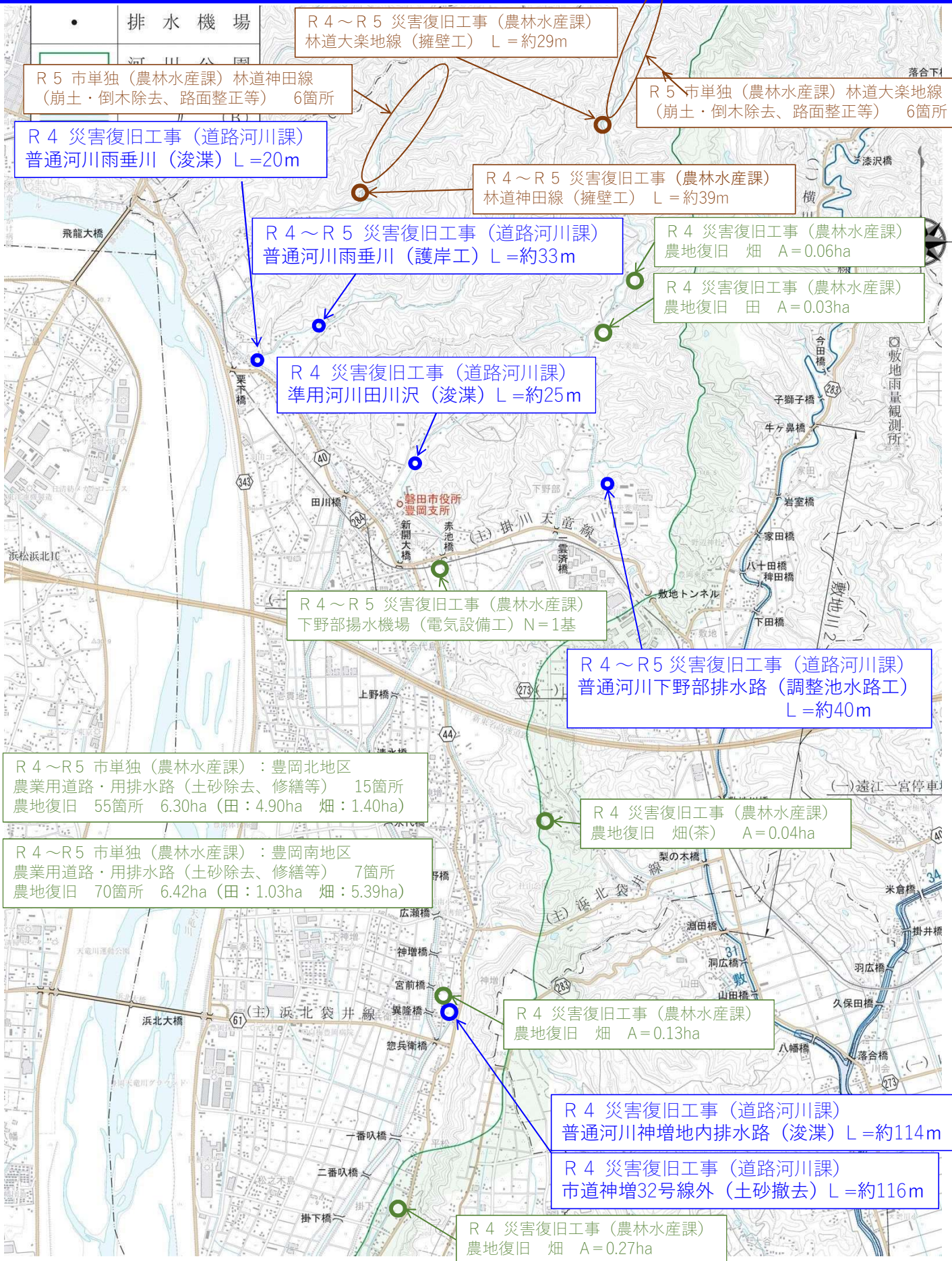
台風15号 災害復旧工事箇所図（豊岡北・南地区）【中遠農林】



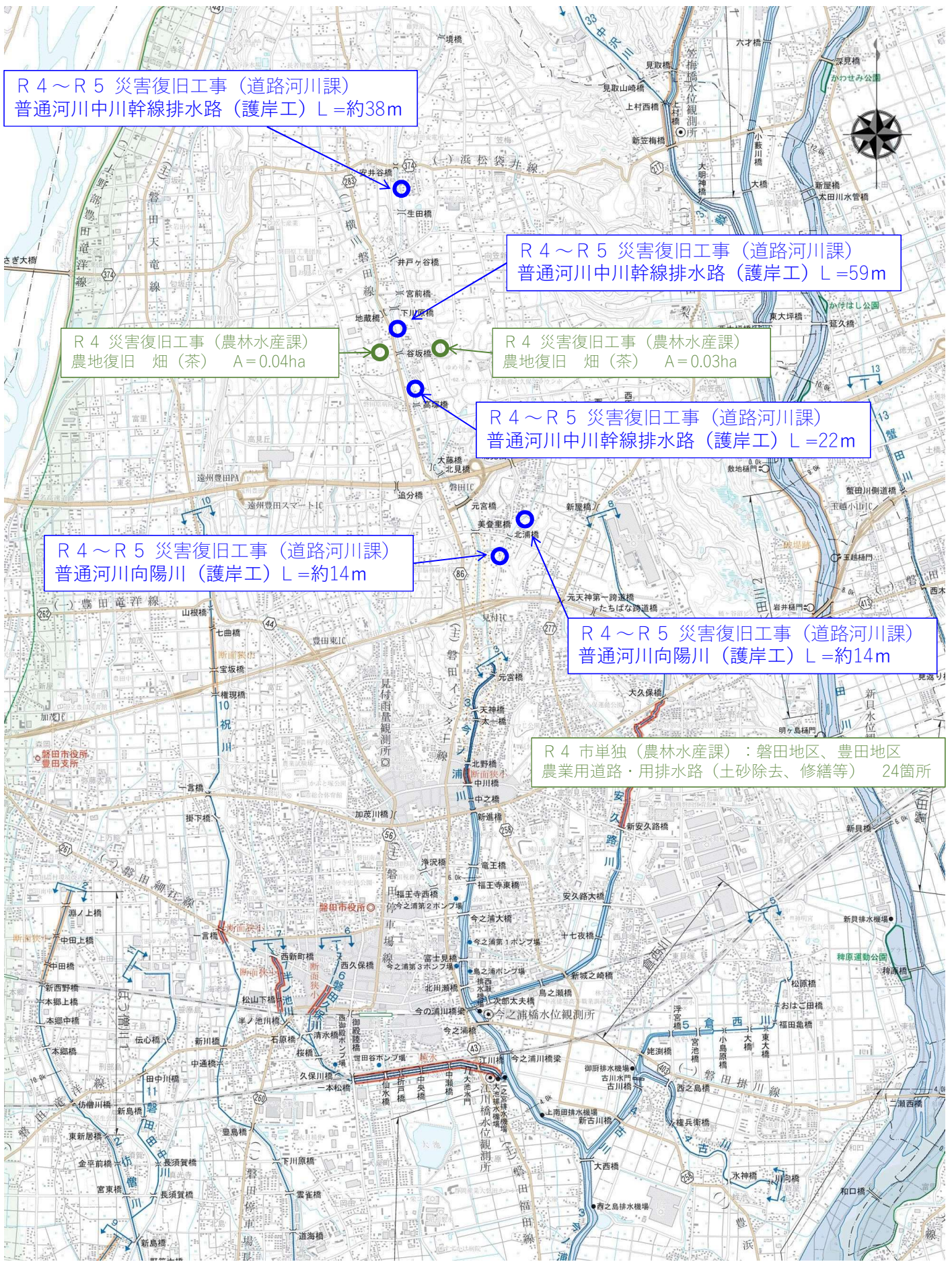
台風15号 災害復旧工事箇所図（豊岡東地区）【磐田市】



台風15号 災害復旧工事箇所図（豊岡北・南地区）【磐田市】



台風15号 災害復旧工事箇所図（磐田地区）【磐田市】



R 4～R 5 災害復旧工事（道路河川課）
普通河川中川幹線排水路（護岸工）L=約38m

R 4～R 5 災害復旧工事（道路河川課）
普通河川中川幹線排水路（護岸工）L=59m

R 4 災害復旧工事（農林水産課）
農地復旧 畑（茶）A=0.04ha

R 4 災害復旧工事（農林水産課）
農地復旧 畑（茶）A=0.03ha

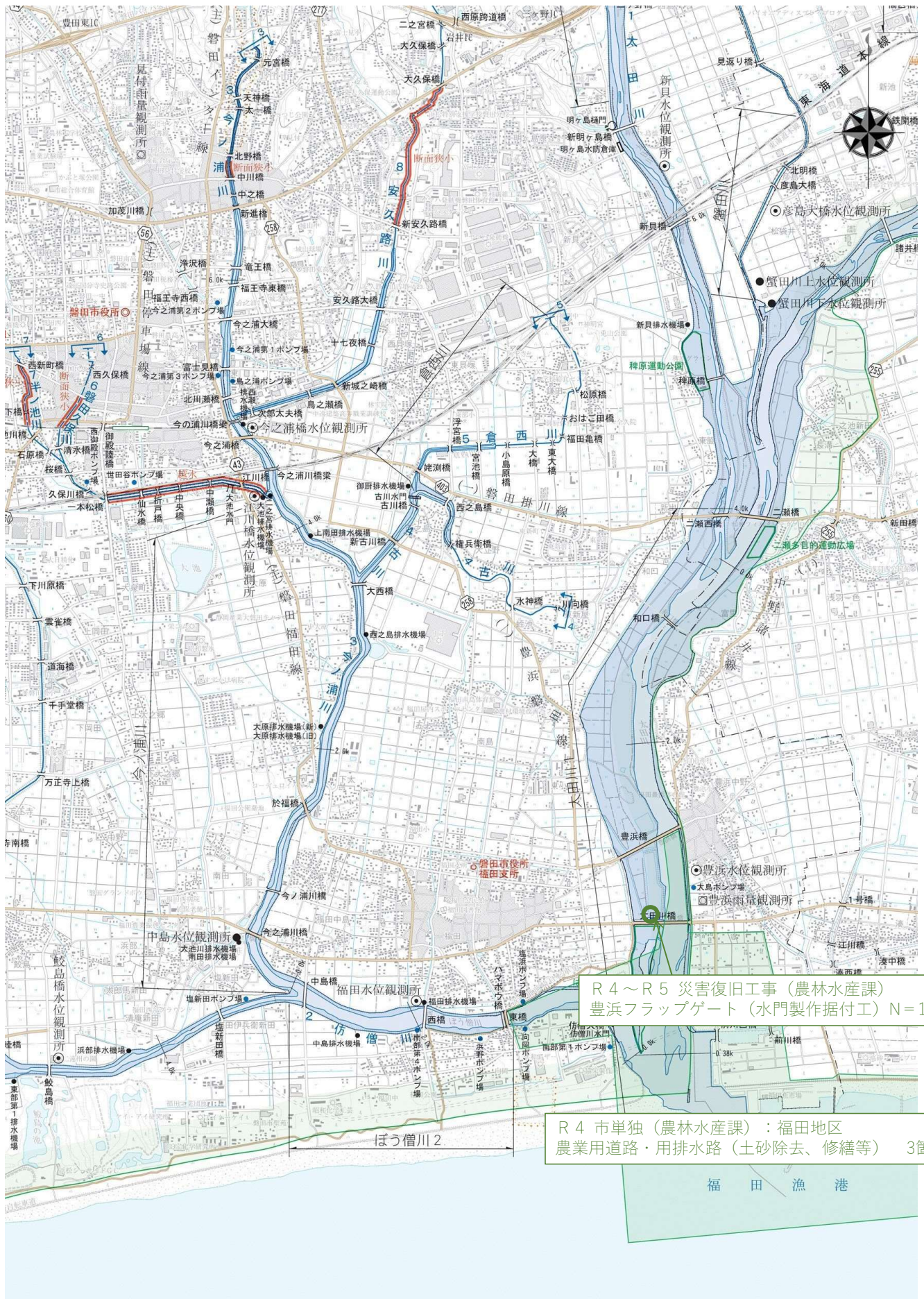
R 4～R 5 災害復旧工事（道路河川課）
普通河川中川幹線排水路（護岸工）L=22m

R 4～R 5 災害復旧工事（道路河川課）
普通河川向陽川（護岸工）L=約14m

R 4～R 5 災害復旧工事（道路河川課）
普通河川向陽川（護岸工）L=約14m

R 4 市単独（農林水産課）：磐田地区、豊田地区
農業用道路・用排水路（土砂除去、修繕等） 24箇所

台風15号 災害復旧工事箇所図（福田地区）【磐田市】



令和4年台風15号災害復旧関係事業工程表

| 査定 番号 | 担当部局 or 市町 | 補助 交付金 単独 | 施設区分 | 箇所 数 | 市町名 | 字名 | 施設名 | 工事概要 | | 工 事 工 程 | | | | | | | | | | | | | | | | | | | | | | | | | | | | | | | | | | |
|----------|------------------|-----------------|-------|---------|-----|--------------|---|---|---------------|-----------------|----|----|-------|---|---|---|---|---|-------|---|---|---|----|----|-------|---|---|---|---|---|---|---|---|---|----|----|----|---|---|---|---|---|---|---|
| | | | | | | | | | | 令和4年度 | | | 令和5年度 | | | | | | 令和6年度 | | | | | | 令和7年度 | | | | | | | | | | | | | | | | | | | |
| | | | | | | | | 復旧延長 | 代表工程 | 9 | 10 | 11 | 12 | 1 | 2 | 3 | 4 | 5 | 6 | 7 | 8 | 9 | 10 | 11 | 12 | 1 | 2 | 3 | 4 | 5 | 6 | 7 | 8 | 9 | 10 | 11 | 12 | 1 | 2 | 3 | 4 | 5 | 6 | 7 |
| 災害 | 磐田市 (農林水産課) | 補助 | 水路 | 1 | 磐田市 | 家田 | 家田パイプライン | L=75m | 管布設工 | 設計(9月～)、工事(2月～) | | | | | | | | | | | | | | | | | | | | | | | | | | | | | | | | | | |
| 災害 | 磐田市 (農林水産課) | 補助 | 揚水機 | 1 | 磐田市 | 下野部 | 下野部揚水機場 | N=1基 | 電気設備工 | | | | | | | | | | | | | | | | | | | | | | | | | | | | | | | | | | | |
| 災害 | 磐田市 (農林水産課) | 補助 | 水路 | 1 | 磐田市 | 豊浜 | 豊浜フラップゲート | N=1基 | 水門製作据付工 | | | | | | | | | | | | | | | | | | | | | | | | | | | | | | | | | | | |
| 災害 | 磐田市 (農林水産課) | 補助 | 農地 | 1 | 磐田市 | 大久保 | 畑(茶) | A=0.04ha | 農地復旧 | 設計(9月～)、工事(2月～) | | | | | | | | | | | | | | | | | | | | | | | | | | | | | | | | | | |
| 災害 | 磐田市 (農林水産課) | 補助 | 農地 | 1 | 磐田市 | 大久保 | 畑(茶) | A=0.03ha | 農地復旧 | 設計(9月～)、工事(2月～) | | | | | | | | | | | | | | | | | | | | | | | | | | | | | | | | | | |
| 災害 | 磐田市 (農林水産課) | 補助 | 農地 | 1 | 磐田市 | 家田 | 畑 | A=0.19ha | 農地復旧 | | | | | | | | | | | | | | | | | | | | | | | | | | | | | | | | | | | |
| 災害 | 磐田市 (農林水産課) | 補助 | 農地 | 1 | 磐田市 | 神増 | 畑 | A=0.13ha | 農地復旧 | | | | | | | | | | | | | | | | | | | | | | | | | | | | | | | | | | | |
| 災害 | 磐田市 (農林水産課) | 補助 | 農地 | 1 | 磐田市 | 下野部 | 田 | A=0.03ha | 農地復旧 | | | | | | | | | | | | | | | | | | | | | | | | | | | | | | | | | | | |
| 災害 | 磐田市 (農林水産課) | 補助 | 農地 | 1 | 磐田市 | 下野部 | 畑 | A=0.06ha | 農地復旧 | | | | | | | | | | | | | | | | | | | | | | | | | | | | | | | | | | | |
| 災害 | 磐田市 (農林水産課) | 補助 | 農地 | 1 | 磐田市 | 社山 | 畑(茶) | A=0.04ha | 農地復旧 | 設計(9月～)、工事(2月～) | | | | | | | | | | | | | | | | | | | | | | | | | | | | | | | | | | |
| 災害 | 磐田市 (農林水産課) | 補助 | 農地 | 1 | 磐田市 | 平松 | 畑 | A=0.27ha | 農地復旧 | | | | | | | | | | | | | | | | | | | | | | | | | | | | | | | | | | | |
| 災害 | 磐田市 (農林水産課) | 補助 | 林道 | 1 | 磐田市 | 上野部 | 神田線 | L=39m | 擁壁工 | 設計(9月～)、工事(2月～) | | | | | | | | | | | | | | | | | | | | | | | | | | | | | | | | | | |
| 災害 | 磐田市 (農林水産課) | 補助 | 林道 | 1 | 磐田市 | 下野部 | 大楽地線 | L=29m | 擁壁工 | 設計(9月～)、工事(2月～) | | | | | | | | | | | | | | | | | | | | | | | | | | | | | | | | | | |
| 災害 | 磐田市 (農林水産課) | 補助 | 林道 | 1 | 磐田市 | 虫生 | 虫生線 | L=31m | 擁壁工 | 設計(9月～)、工事(2月～) | | | | | | | | | | | | | | | | | | | | | | | | | | | | | | | | | | |
| | 磐田市 (農林水産課) | 単独 | 農業用施設 | 15 | 磐田市 | 豊岡北 | 農業用道路、用排水路 (上野部:4、新開:2、下野部:7、合代島:2) | 15箇所 | 土砂除去、修繕等 | | | | | | | | | | | | | | | | | | | | | | | | | | | | | | | | | | | |
| | 磐田市 (農林水産課) | 単独 | 農業用施設 | 7 | 磐田市 | 豊岡南 | 農業用道路、用排水路 (神増:2、社山:2、壺貫地:2、上神増:1) | 7箇所 | 土砂除去、修繕等 | | | | | | | | | | | | | | | | | | | | | | | | | | | | | | | | | | | |
| | 磐田市 (農林水産課) | 単独 | 農業用施設 | 18 | 磐田市 | 豊岡東 | 農業用道路、用排水路 (敷地:7、家田:7、大当所:2、大平:1、万瀬:1) | 18箇所 | 土砂除去、修繕等 | | | | | | | | | | | | | | | | | | | | | | | | | | | | | | | | | | | |
| | 磐田市 (農林水産課) | 単独 | 農業用施設 | 24 | 磐田市 | 磐田地区 豊田地区 | 農業用道路、用排水路 (安久路:1、岩井:2、大久保:2、大立野:2、大原:1、大藤:3、笠梅:2、加茂:1、草崎:1、匂坂中:1、立野:1、玉越:1、寺谷:1、東名:1、中野:1、西貝塚:1、西島:1、二之宮:1) | 24箇所 | 土砂除去、修繕等 | | | | | | | | | | | | | | | | | | | | | | | | | | | | | | | | | | | |
| | 磐田市 (農林水産課) | 単独 | 農業用施設 | 3 | 磐田市 | 福田地区 | 農業用道路、用排水路 (豊浜:3) | 3箇所 | 土砂除去、修繕等 | | | | | | | | | | | | | | | | | | | | | | | | | | | | | | | | | | | |
| | 磐田市 (農林水産課) | 単独 | 農地 | 55 | 磐田市 | 豊岡北 | 田(上野部:3、合代島:10、下野部:17) 畑(上野部:14、合代島:1、下野部:10) | 55箇所 田:4.90ha 畑:1.40ha 計:6.30ha | 農地復旧 | | | | | | | | | | | | | | | | | | | | | | | | | | | | | | | | | | | |
| | 磐田市 (農林水産課) | 単独 | 農地 | 70 | 磐田市 | 豊岡南 | 田(壺貫地:1、上神増:5、惣兵衛下新田:7、社山:1) 畑【茶園を含む】(壺貫地:6、上神増:27、神増:5、下神増:2、惣兵衛下新田:8、平松:4、社山:4) | 70箇所 田:1.03ha 畑:5.39ha 計:6.42ha | 農地復旧 | | | | | | | | | | | | | | | | | | | | | | | | | | | | | | | | | | | |
| | 磐田市 (農林水産課) | 単独 | 農地 | 100 | 磐田市 | 豊岡東 | 田(大平:1、敷地:8、虫生:1) 畑【柿園を含む】(家田:36、岩室:3、大平:4、敷地:46、虫生:1) | 100箇所 田:0.78ha 畑:6.11ha 計:6.89ha | 農地復旧 | | | | | | | | | | | | | | | | | | | | | | | | | | | | | | | | | | | |
| | 磐田市 (農林水産課) | 単独 | 林道 | 7 | 磐田市 | 虫生 | 虫生支線 | 7箇所 | 崩土・倒木除去、路面整正等 | | | | | | | | | | | | | | | | | | | | | | | | | | | | | | | | | | | |
| | 磐田市 (農林水産課) | 単独 | 林道 | 11 | 磐田市 | 万瀬 | 光南線 | 11箇所 | 崩土・倒木除去、路面整正等 | | | | | | | | | | | | | | | | | | | | | | | | | | | | | | | | | | | |
| | 磐田市 (農林水産課) | 単独 | 林道 | 11 | 磐田市 | 万瀬 | 本宮山線 | 11箇所 | 崩土・倒木除去、路面整正等 | | | | | | | | | | | | | | | | | | | | | | | | | | | | | | | | | | | |
| | 磐田市 (農林水産課) | 単独 | 施業道 | 7 | 磐田市 | 虫生 | 夕チバナ線 | 7箇所 | 崩土・倒木除去、路面整正等 | | | | | | | | | | | | | | | | | | | | | | | | | | | | | | | | | | | |
| | 磐田市 (農林水産課) | 単独 | 林道 | 6 | 磐田市 | 上野部 | 神田線 | 6箇所 | 崩土・倒木除去、路面整正等 | | | | | | | | | | | | | | | | | | | | | | | | | | | | | | | | | | | |
| | 磐田市 (農林水産課) | 単独 | 林道 | 6 | 磐田市 | 下野部 | 大楽地線 | 6箇所 | 崩土・倒木除去、路面整正等 | | | | | | | | | | | | | | | | | | | | | | | | | | | | | | | | | | | |
| | 磐田市 (農林水産課) | 単独 | 林道 | 15 | 磐田市 | 虫生 | 虫生線 | 15箇所 | 崩土・倒木除去、路面整正等 | | | | | | | | | | | | | | | | | | | | | | | | | | | | | | | | | | | |