

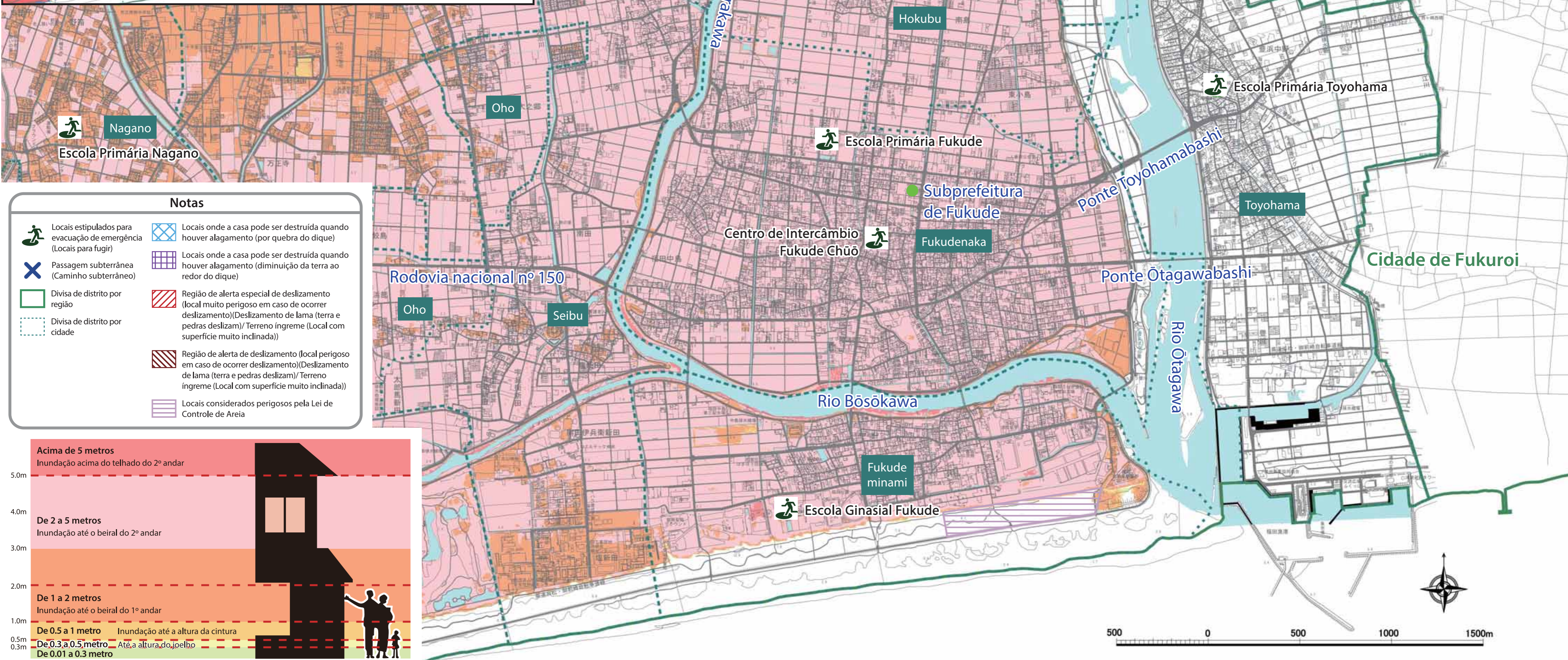
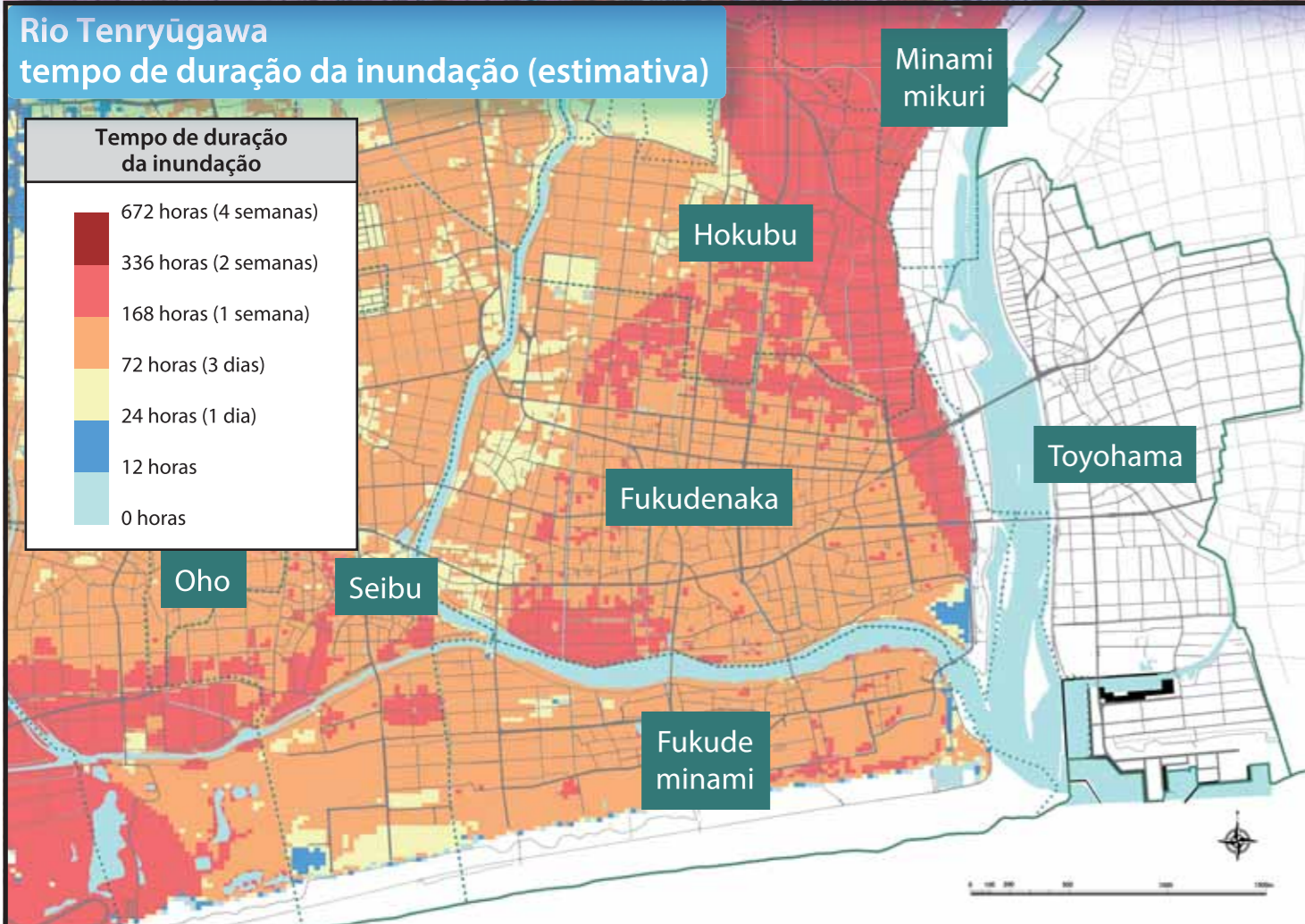
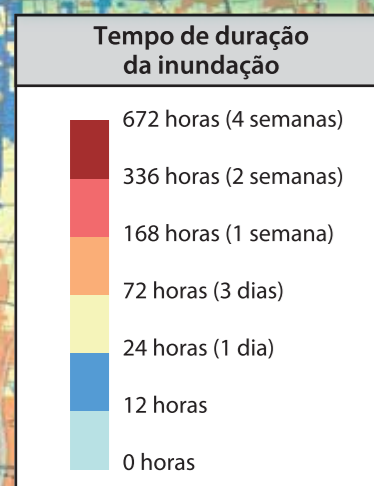
Mapa de risco por enchente do rio Tenryūgawa

Região de Fukude

Refúgios estipulados pela cidade (Região de Fukude)

Centro de Esportes com Quadra Coberta Fukude (Minamishima 393-1)	Escola Primária Toyohama (Toyohama 9)
Escola Primária Fukude (Shimofuto 380)	Escola Ginásial Fukude (Fukudenakajima 3753-1)


Rio Tenryūgawa tempo de duração da inundação (estimativa)



Este mapa mostra quais os locais e o quanto ficam alagados, quando o **rio Tenryūgawa** transborda devido à chuva forte.

O padrão de chuvas é de 526 mm por 48 horas (Anunciado em dezembro de 2016 pelo Ministério dos Transportes do Japão)

Pessoas que vivem em “áreas predispostas à inundação e destruição da casa (Locais onde a casa pode ser destruída quando a água transbordar)” devem evacuar, o quanto antes, para um local seguro, assim que forem anunciadas informações para evacuação.



Mapa de risco do sistema do rio Ôtagawa

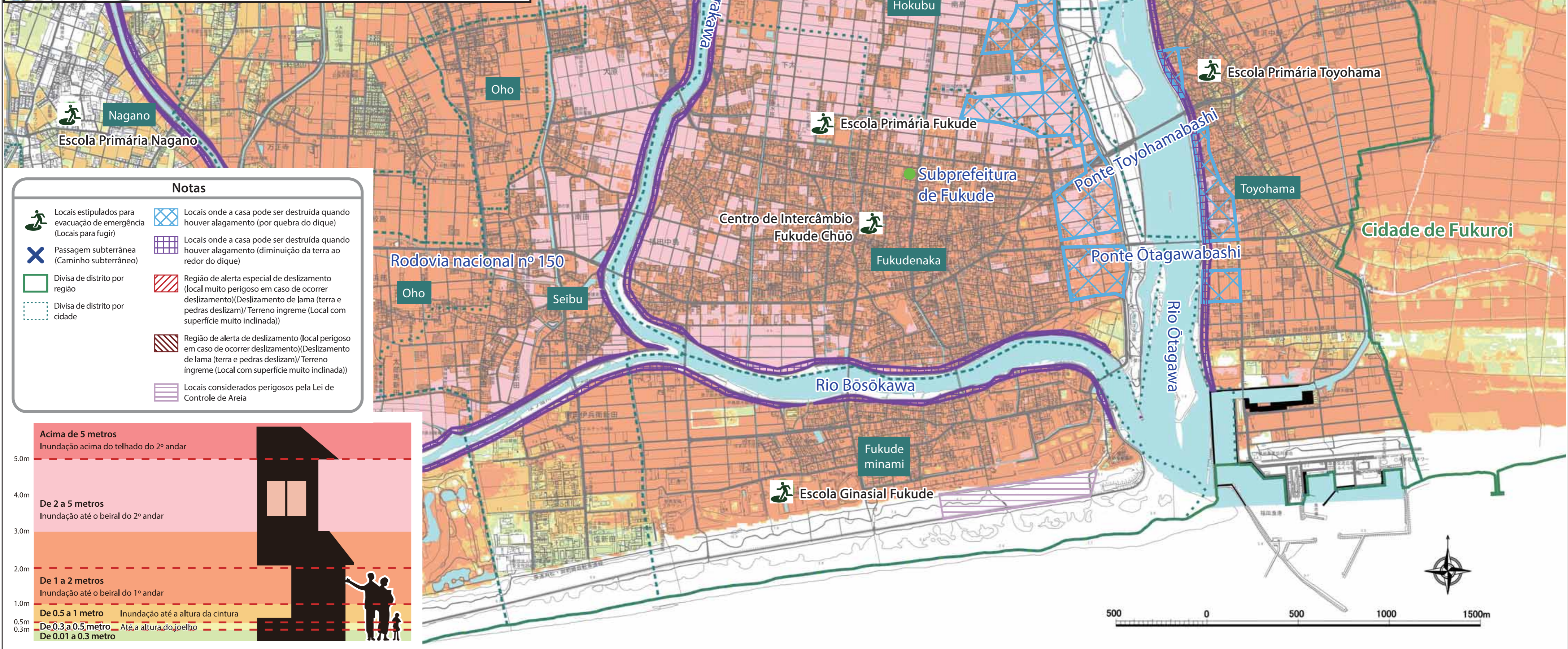
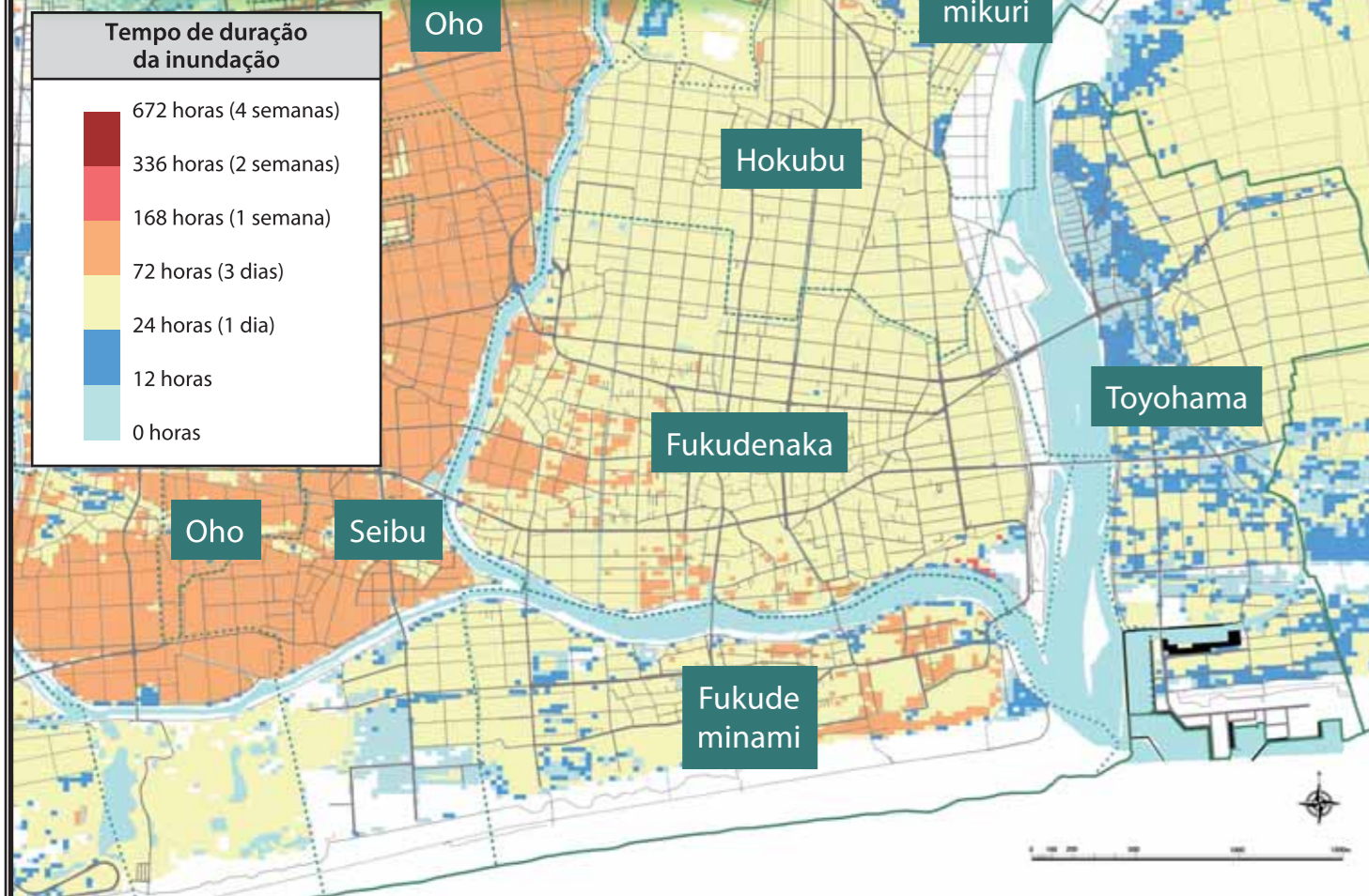
(rios Ôtagawa, Imanouragawa, Bôsôkawa, Haranoyagawa, Shikijigawa e Ugarigawa)

Região de Fukude

Refúgios estipulados pela cidade(Região de Fukude)

Centro de Esportes com Quadra Coberta Fukude (Minamishima 393-1)	Escola Primária Toyohama (Toyohama 9)
Escola Primária Fukude (Shimofuto 380)	Escola Ginásial Fukude (Fukudenakajima 3753-1)

Sistema do rio Ôtagawa tempo de duração da inundação (estimativa)



Este mapa mostra quais os locais e o quanto ficam alagados, quando o sistema do rio Ôtagawa transborda devido à chuva forte.

(Bacia do rio Ôtagawa) O padrão de chuva é 629,5 mm em 24 horas
 (Bacia do rio Bôsôkawa) O padrão de chuva é 756 mm em 24 horas (Anunciado em maio de 2018, pela província de Shizuoka)

Pessoas que vivem em "áreas predispostas à inundação e destruição da casa (Locais onde a casa pode ser destruída quando a água transbordar)" devem evacuar, o quanto antes, para um local seguro, assim que forem anunciadas informações para evacuação.

