






# Mapa de risco do rio Tenryūgawa

Este mapa mostra quais os locais e o quanto ficam alagados, quando o **rio Tenryū** transborda ao chover muito.

## Notas

-  Refúgios estipulados pela cidade
-  Divisa de distrito por região
-  Locais onde a casa pode ser destruída quando houver alagamento (quebra do dique)
-  Locais onde a casa pode ser destruída quando houver alagamento (diminuição da terra ao redor do dique)

## Profundidade da água



### Região de Toyooka

Morimachi

Toyooka higashi

Toyooka kita

Toyooka minami

### Região norte de Iwata

Iwata

Ōfuji

Mukasa

### Região de Toyoda

### Região central de Iwata

Tomioka

Toyoda higashi

Mitsuke

Tahara

Ikeda

Idōri

Nakaizumi

Imanoura

Mikuriya

Seijō

### Região sul de Iwata

Nishikai

Minami mikuriya

Oho

Hokubu

Toyohama

Ryūyō kita

Nagano

Tenryū

Oho

Oho

Fukudenaka

Ryūyō nishi

Oho

Oho

Seibu

Fukude minami

### Região de Ryūyō

2000 0 1000 2000 4000 6000m



Cidade de Fukuroi